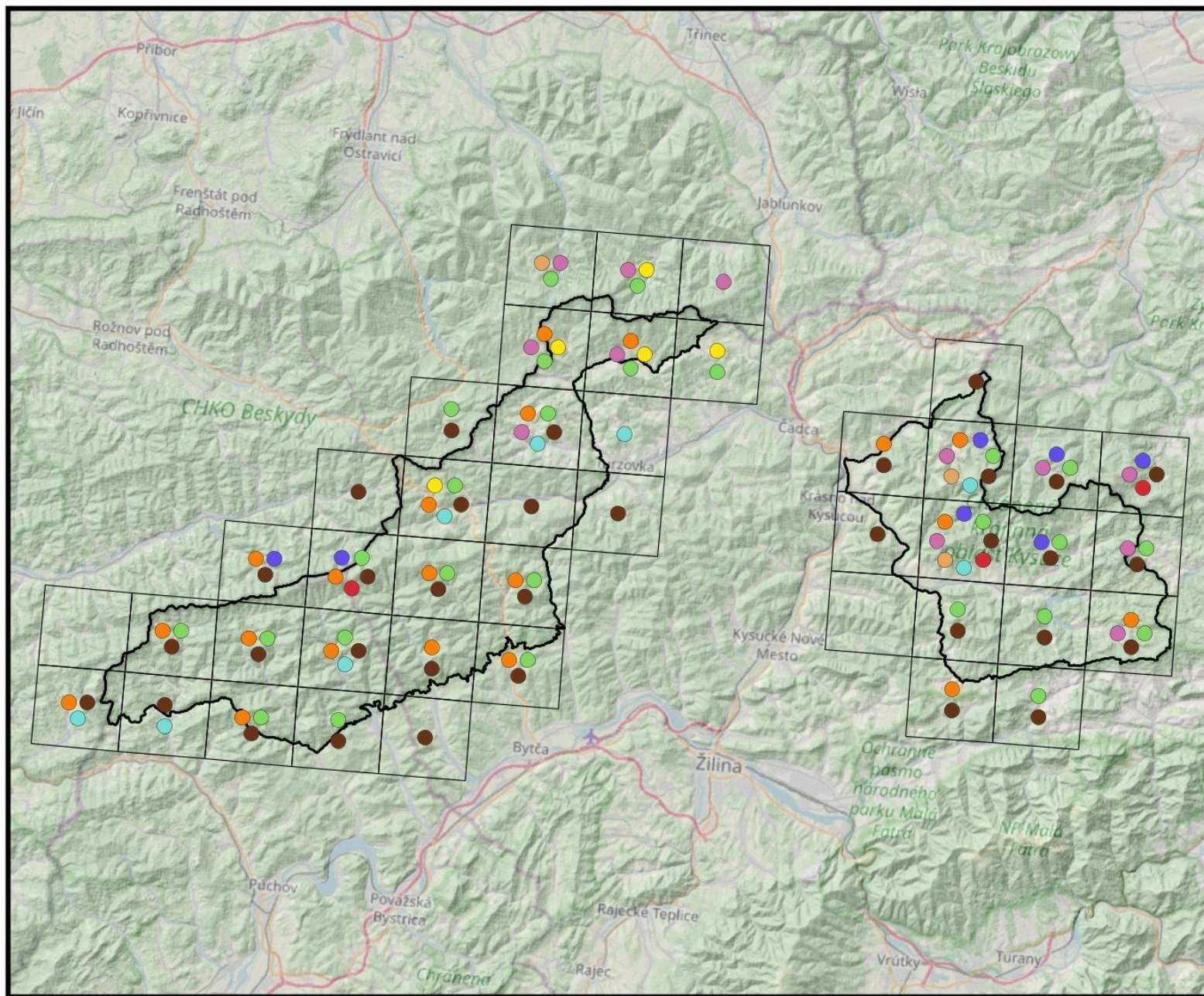


Príloha 6.3. Mapa predmetov ochrany

6.3.1 Lesné biotopy európskeho a národného významu



Mapa predmetu ochrany – lesné biotopy

□ Hranica CHKO Kysuce

□ Štvorcová sieť

Lesné biotopy

● Ls1.3

● Ls4

● Ls5.1

● Ls5.2


● Ls5.3

● Ls7.3

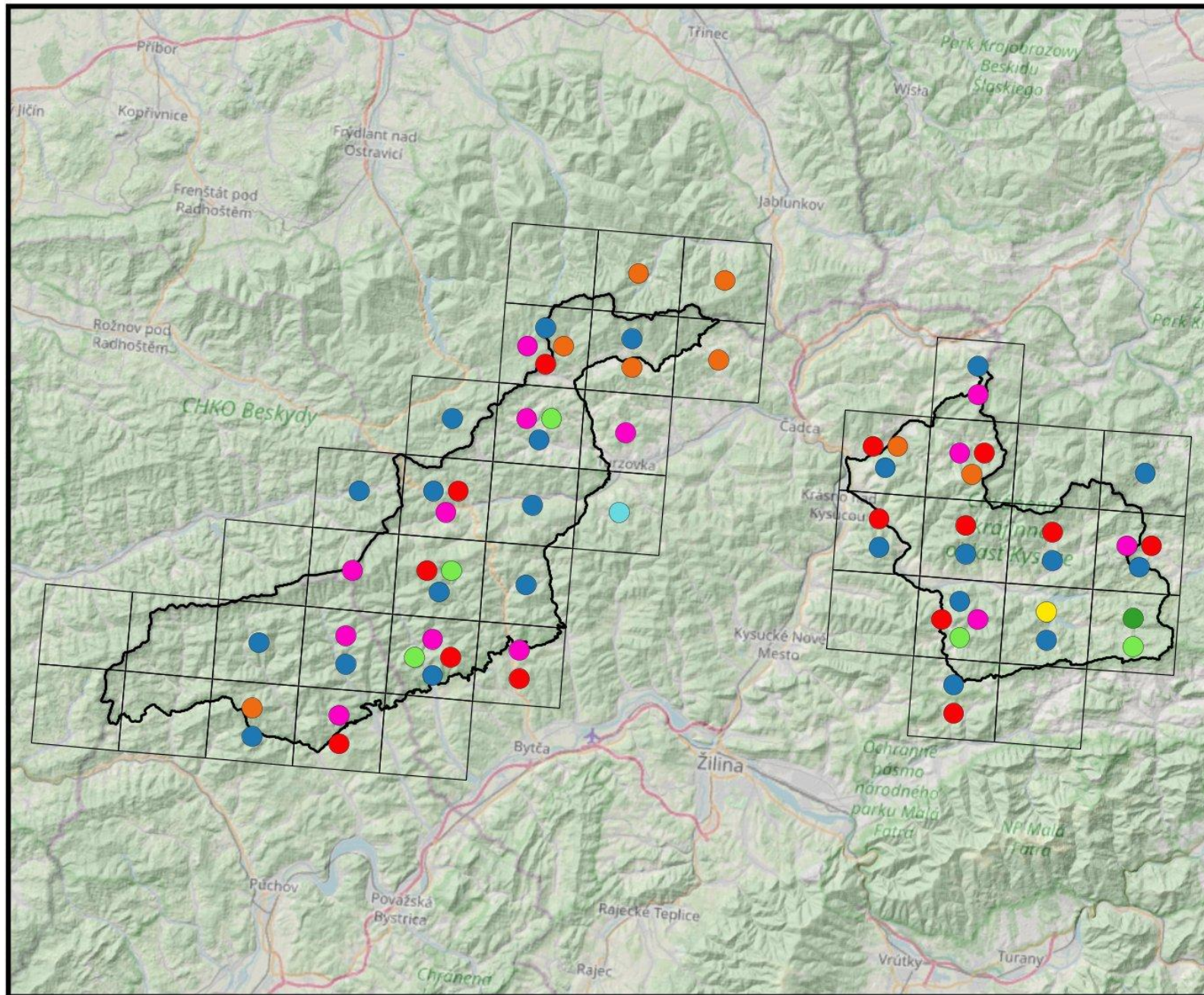
● Ls8

● Ls9.1

● Ls9.2



6.3.2 Nelesné biotopy európskeho významu – mokraďové biotopy




Mapa predmetu ochrany – nelesné biotopy

□ Hranica CHKO Kysuce

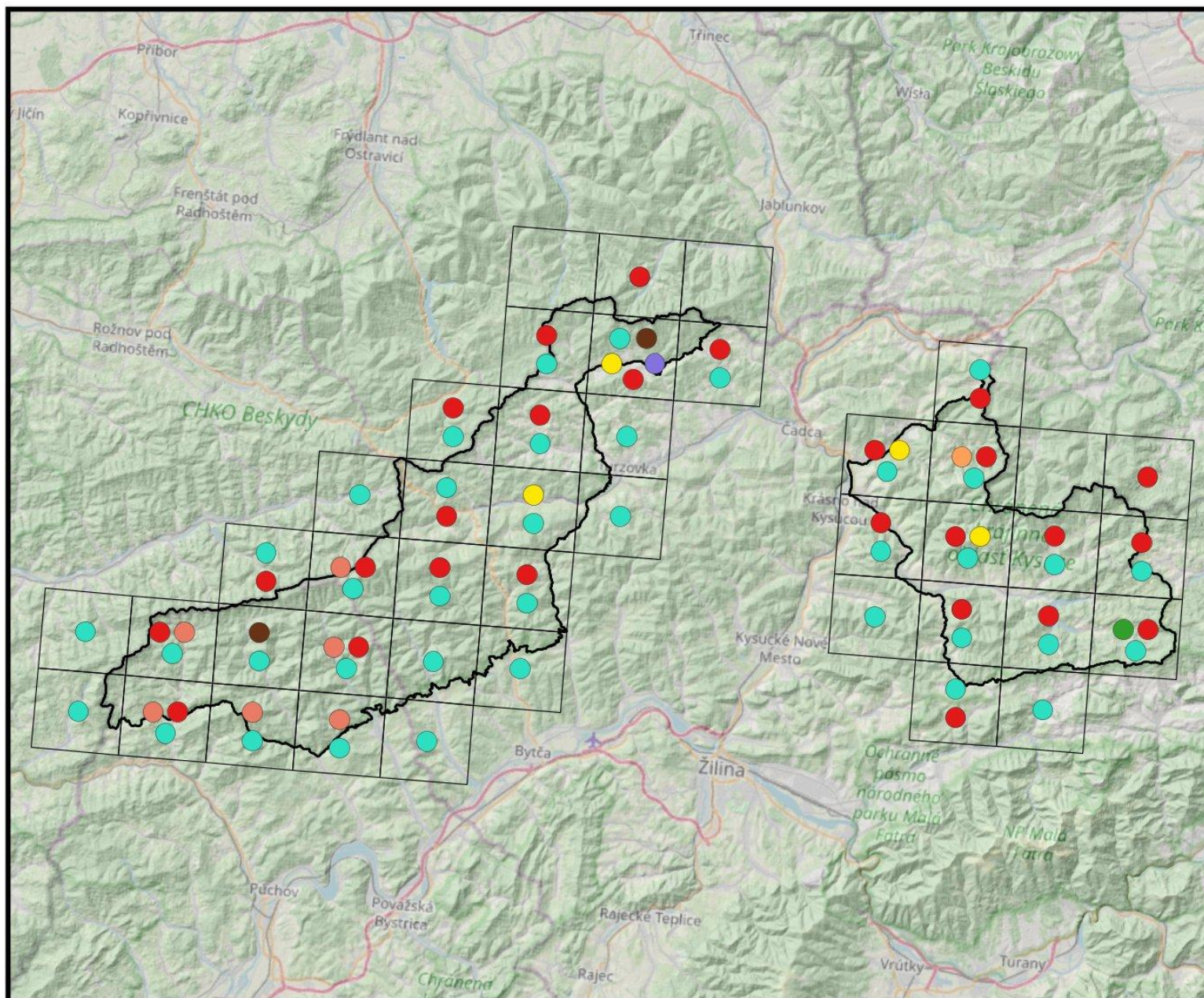
□ Štvorcová sieť

Biotopy európskeho významu (1)

- Br2
- Br4
- Br6
- Lk5
- Pr3
- Ra3
- Ra6
- Vo1



6.3.3 Nelesné biotopy európskeho významu – lúky, kroviny, skaly



Mapa predmetu ochrany – nelesné biotopy

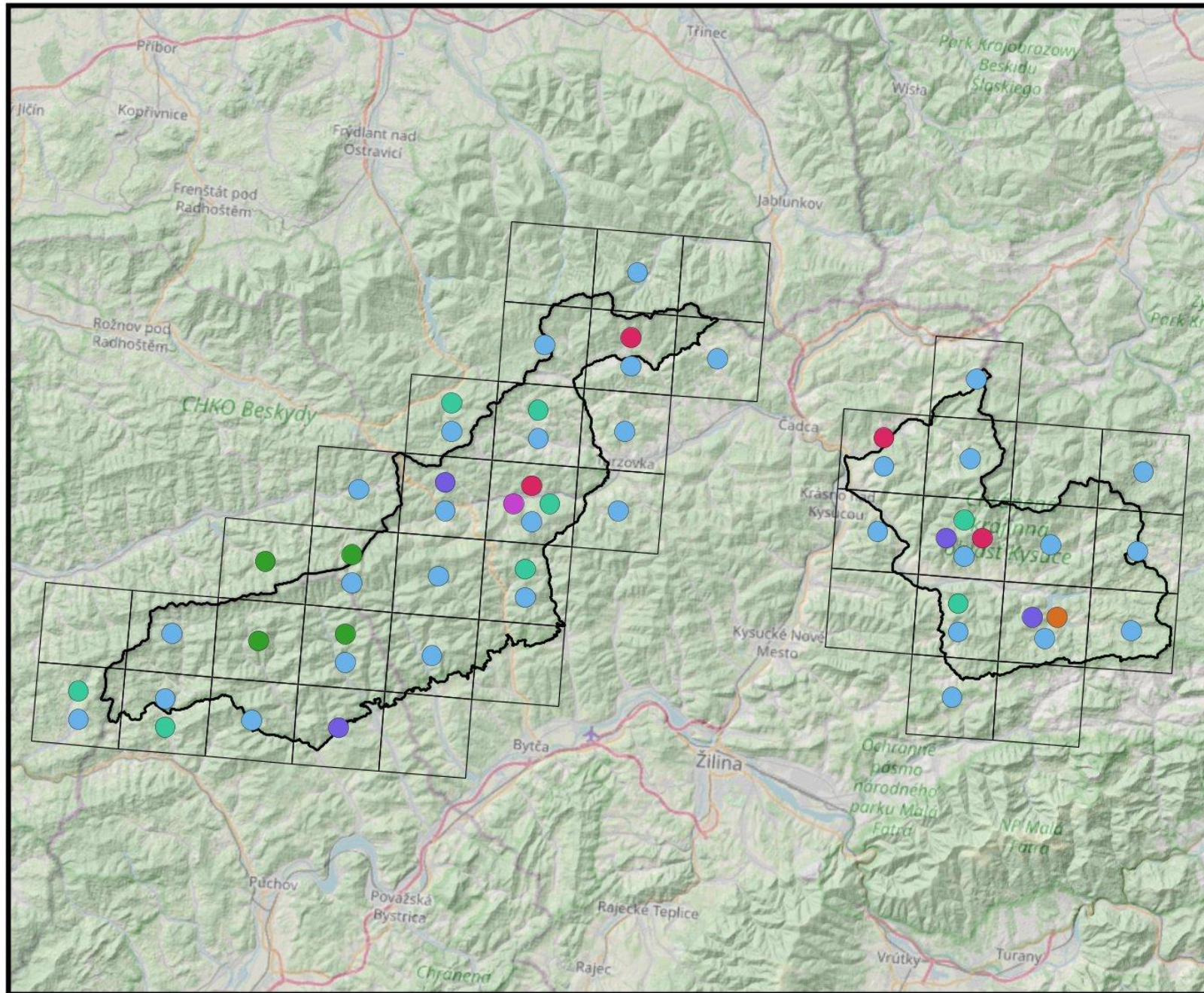
- Hranica CHKO Kysuce
- Štvorcová sieť

Biotopy európskeho významu (2)

- Kr1
- Lk1
- Lk10
- Lk2
- Sk2
- Sk8
- Tr1
- Tr8



6.3.4 Nelesné biotopy národného významu – lúky, kroviny, skaly




Mapa predmetu ochrany – nelesné biotopy

- Hranica CHKO Kysuce
- Štvorcová sieť

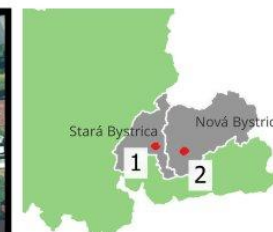
Biotopy národného významu

- Kr8
- Kr9
- Lk10
- Lk3
- Lk6
- Lk7
- Pr2






6.3.5 Mapa biotopov v územiach európskeho významu siete Natura 2000

1. SKUEV0647 Bystrické síhly



Legenda

-  Hranice lokality
- biotopy_uev
-  6430, 7230, 7140
-  Kr8
-  NDV
-  6430
-  Intenzifikovaná lúka
-  Ostatná plocha
-  Stavba




2. SKUEV0102 Čertov



Legenda

 Hranice lokality

Biotopy

 *9180

 6510

 9110

 9130

 NDV

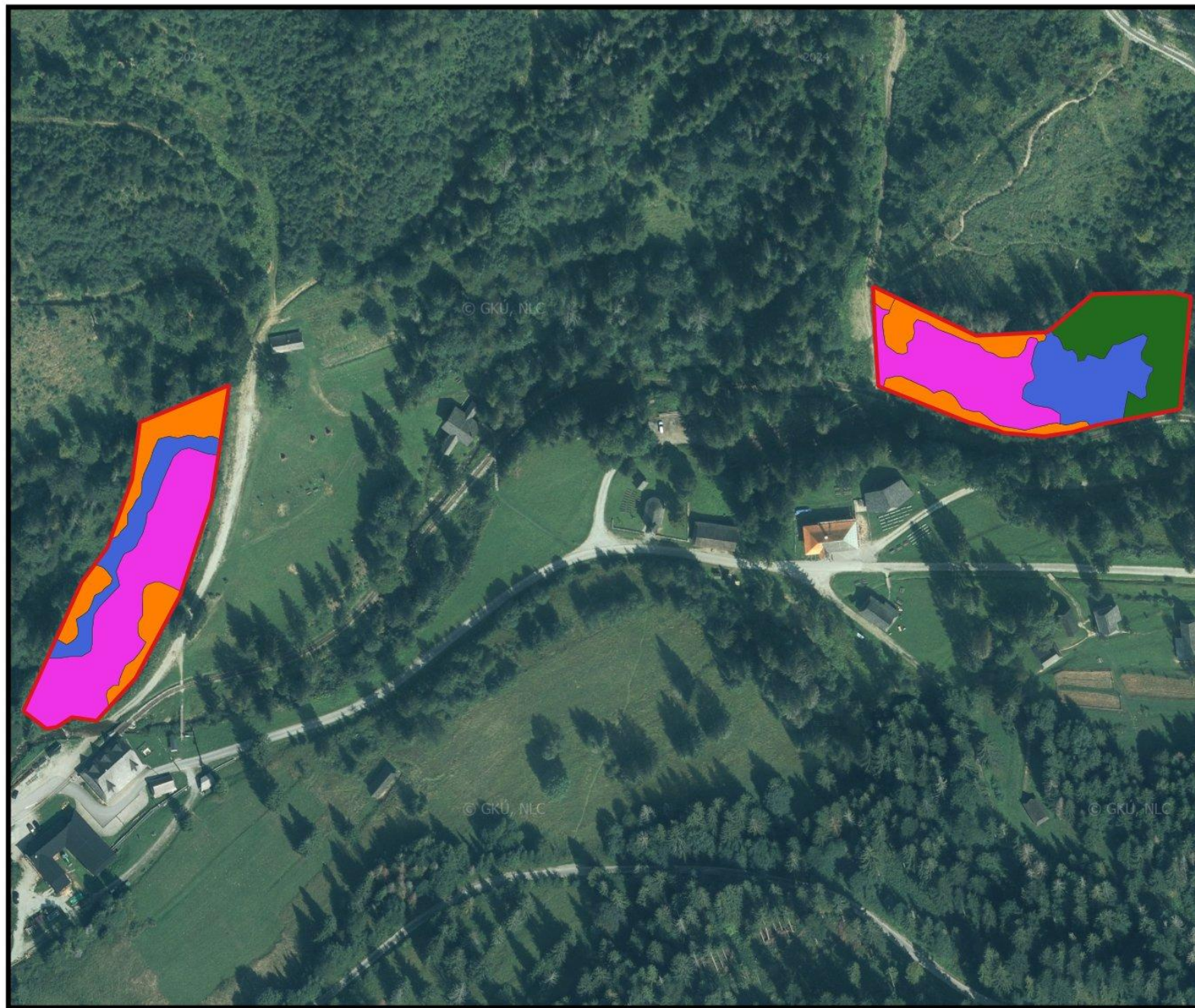
 Ostatná plocha

 Ostatné lesy



0 300 600 m

3. SKUEV0289 Chmúra



Legenda

 Hranice lokality

Biotopy

 NDV

 6430

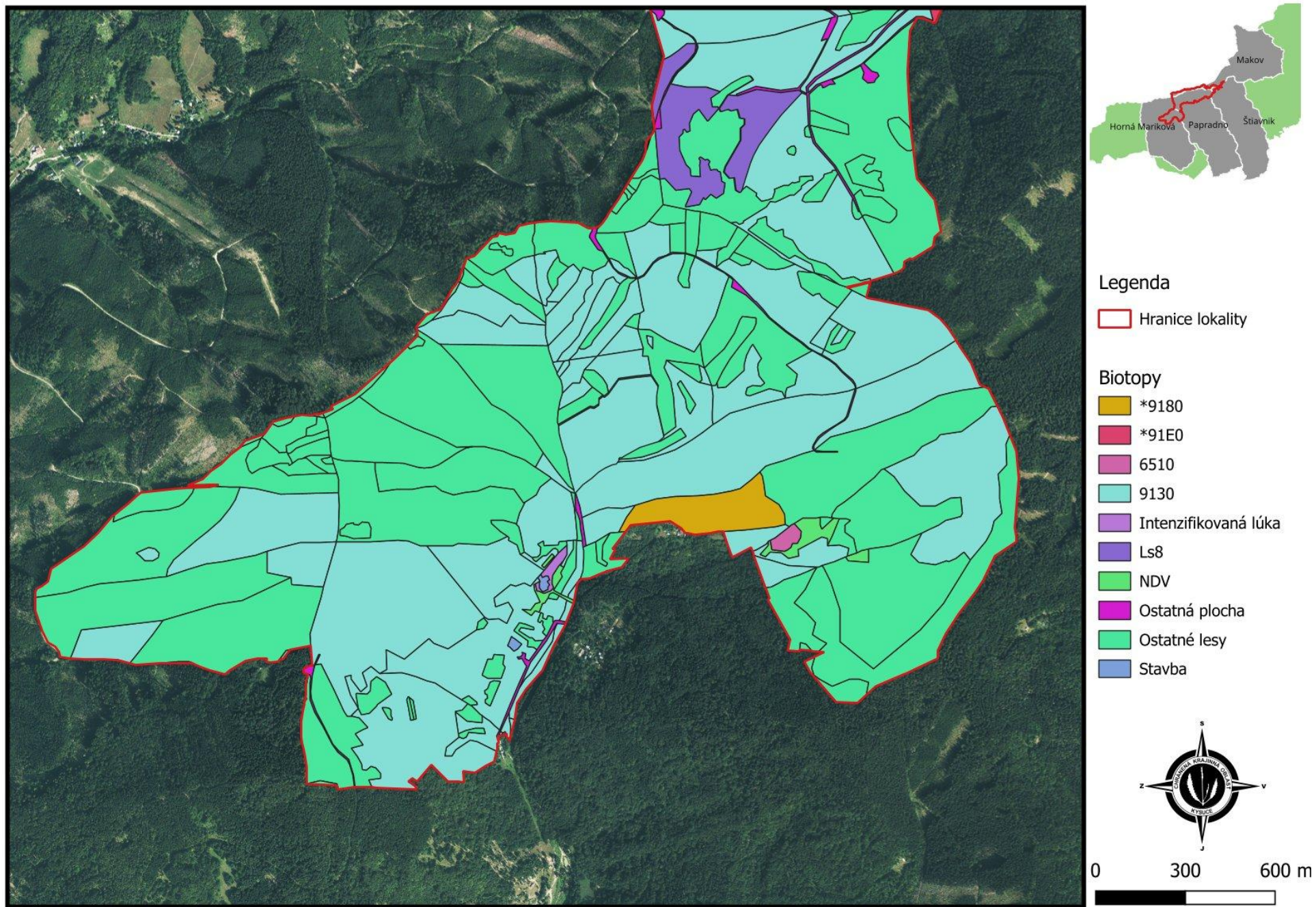
 7230

 Ostatné lesy

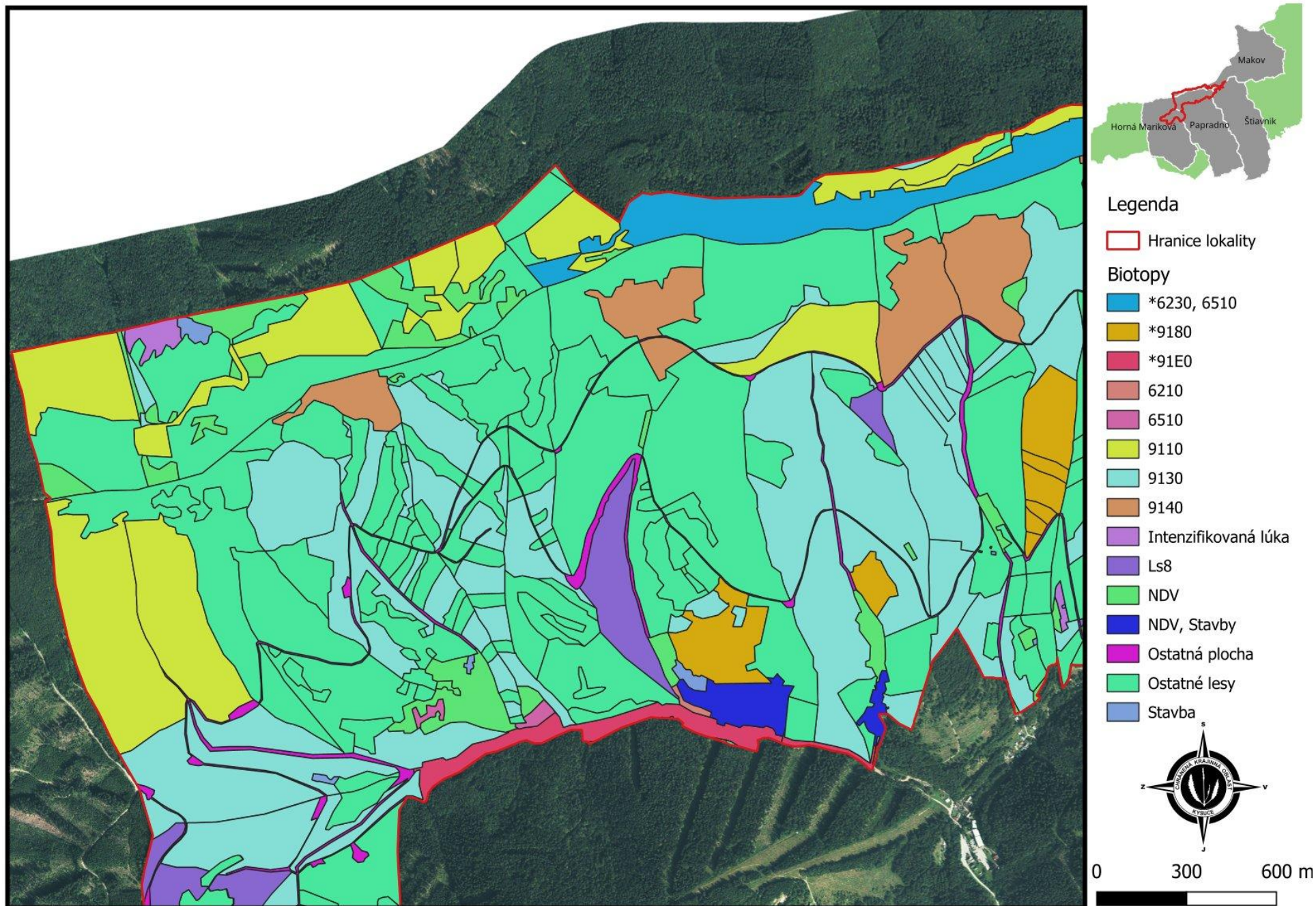


0 40 80 m

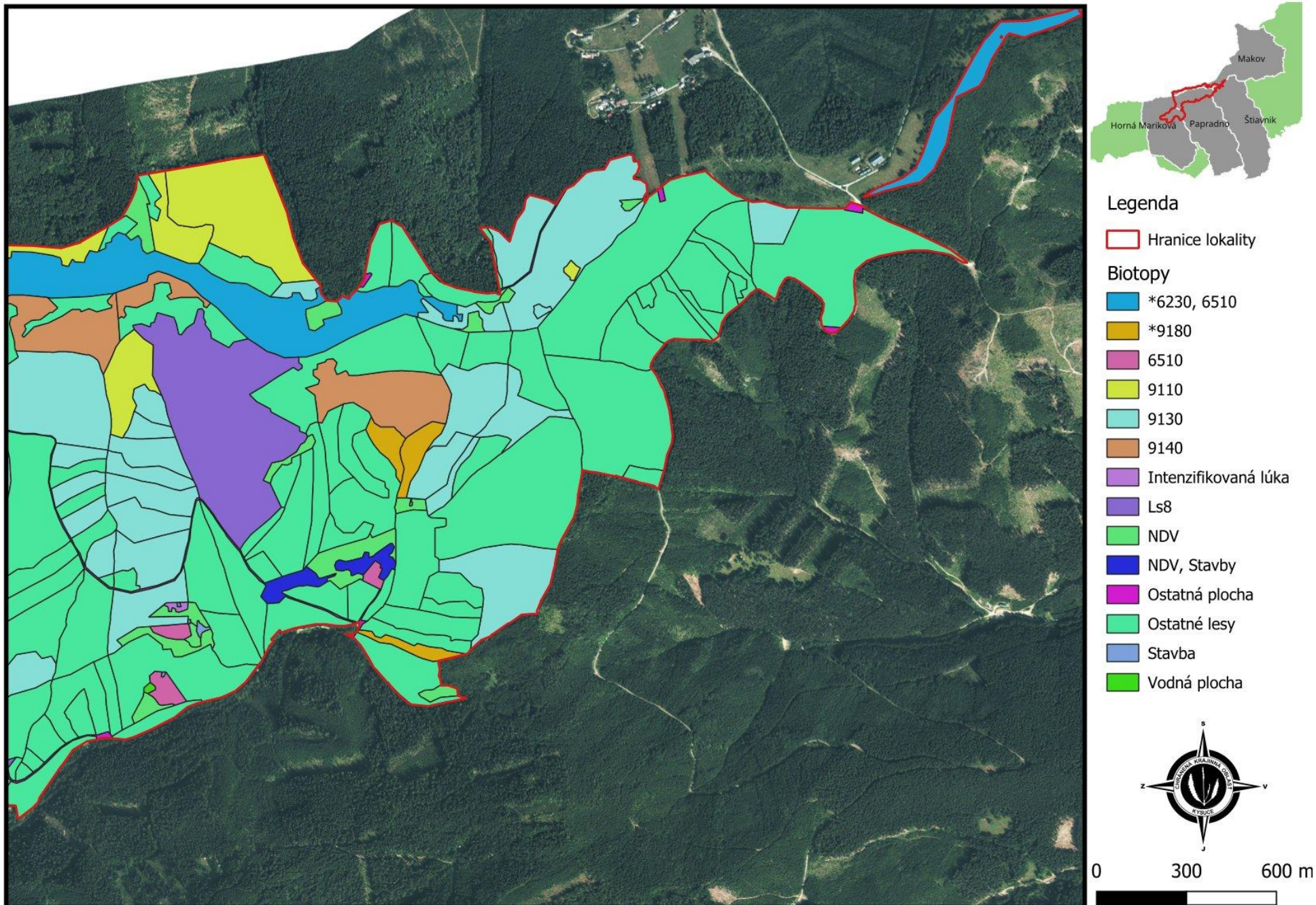
4a. SKUEV0642 Javornický hrebeň - západ



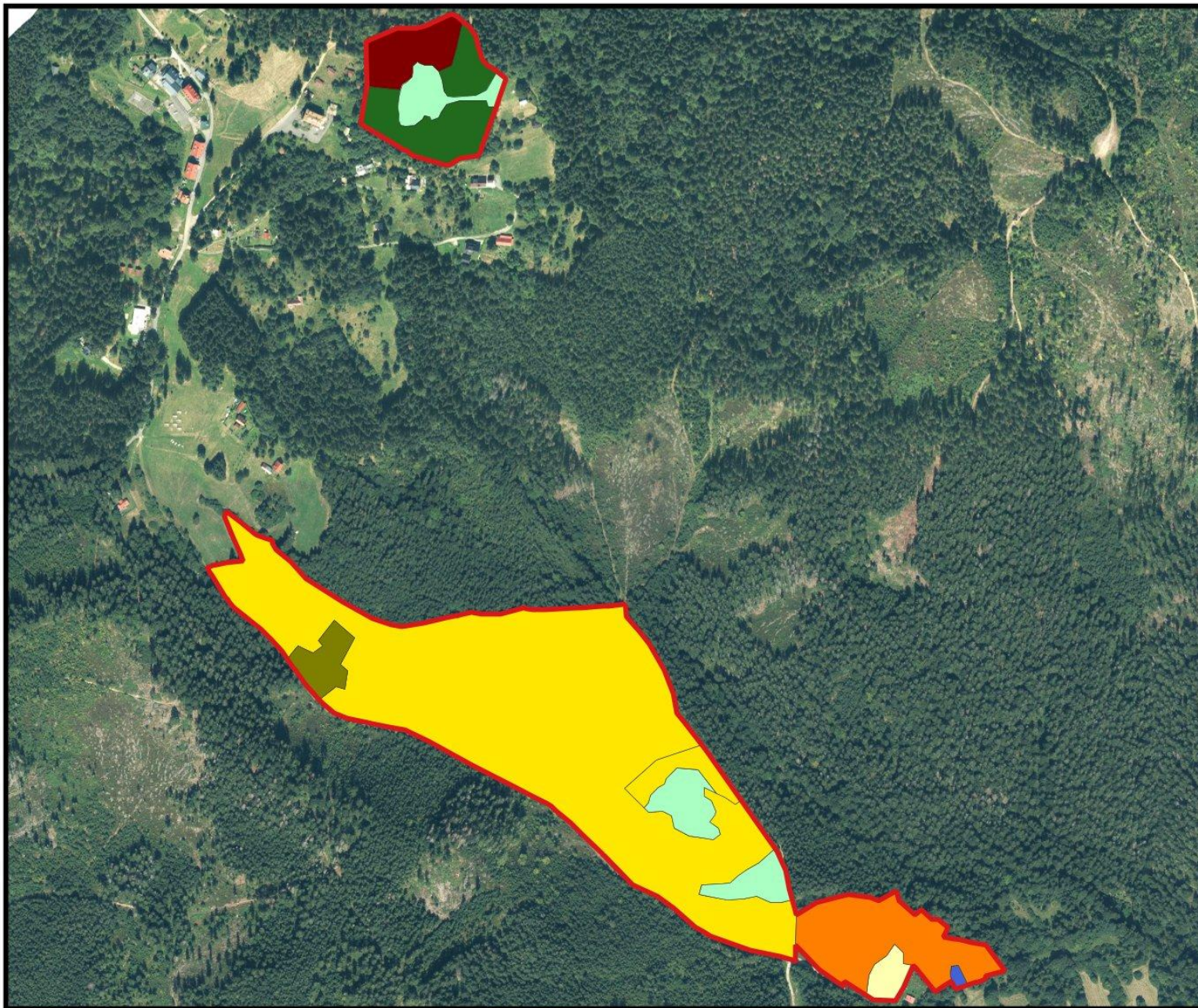
4b. SKUEV0642 Javornický hrebeň - stred




4c. SKUEV0642 Javornický hrebeň - východ



5a. SKUEV0101 Klokočovské rašeliniská 1



Legenda

 Hranice pôsobnosti [1]

Biotopy

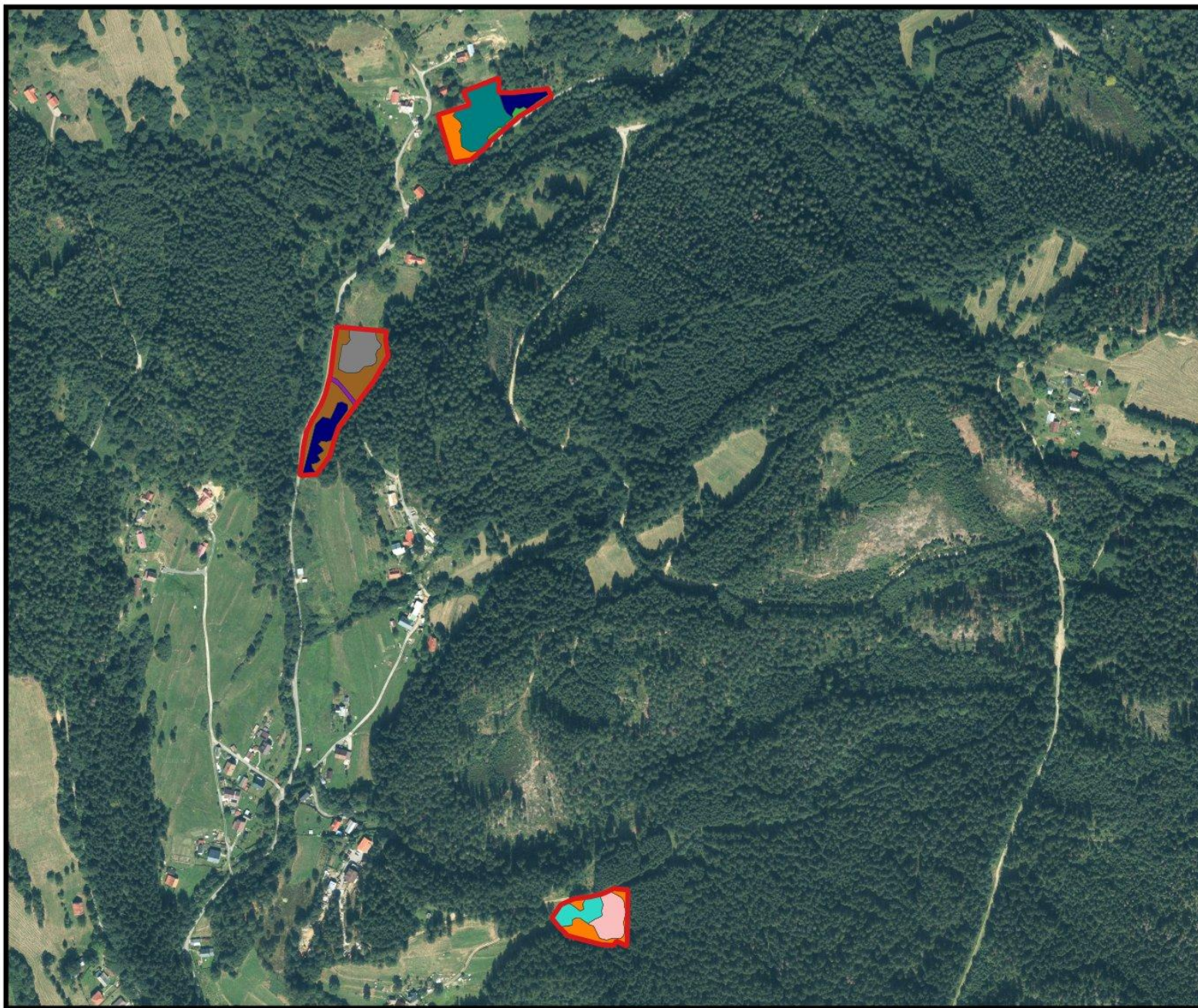
-  NDV
-  6430
-  Ostatné lesy
-  *91D0
-  9110
-  7140, *6230
-  7140, Lk6
-  6430, Kr8



0 100 200 m



5b. SKUEV0101 Klokočovské rašeliniská 2




Legenda

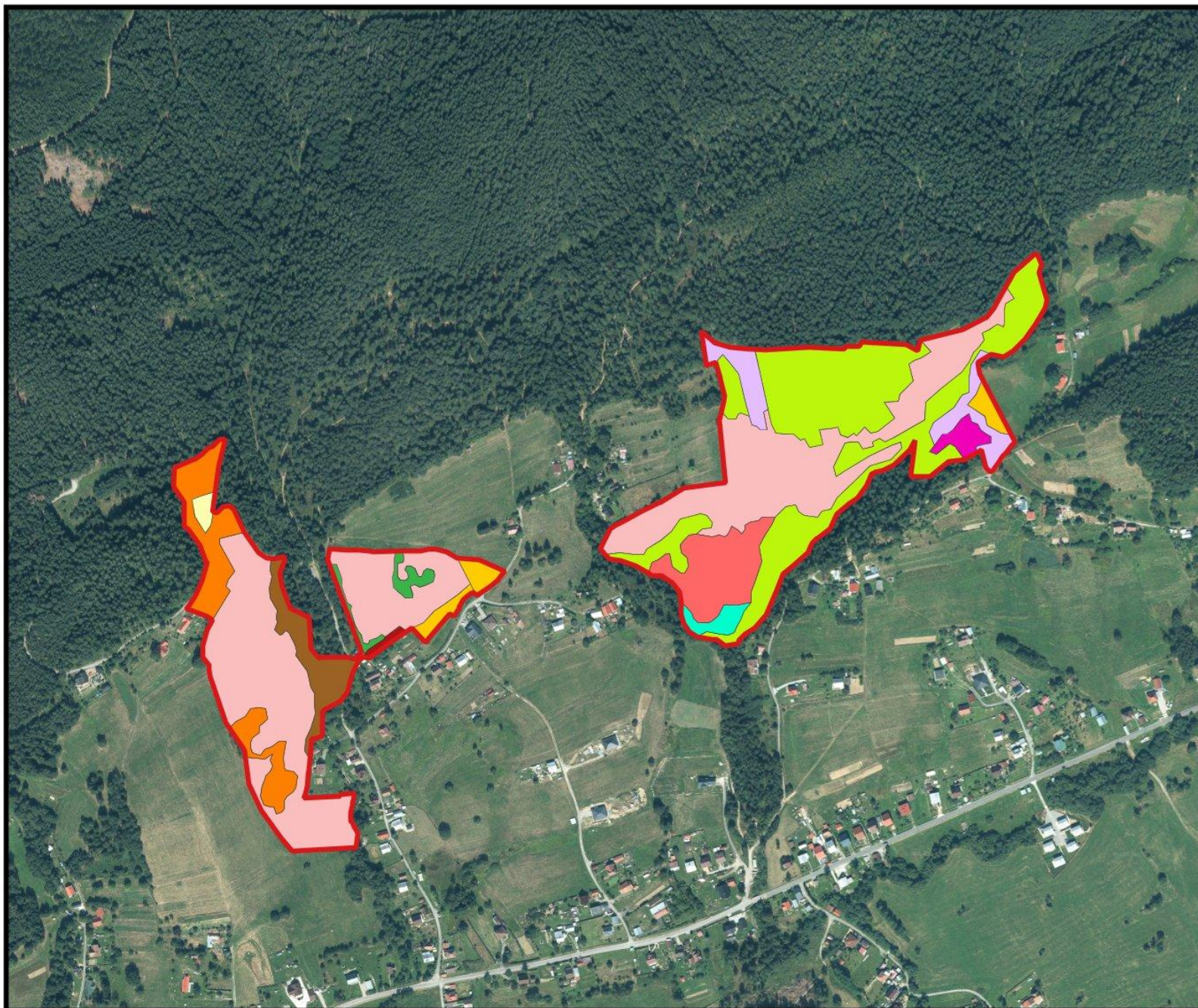
 Hranice lokality [2]

Biotypy

-  Kr8
-  NDV
-  Ostatná plocha
-  7140, *6230, Lk6
-  7140, 6430, Lk6
-  Kr8, NDV
-  7140
-  7140, 6430
-  6510, *6230



5c. SKUEV0101 Klokočovské rašeliniská 3



Legenda

 Hranice lokality [3]

Biotypy

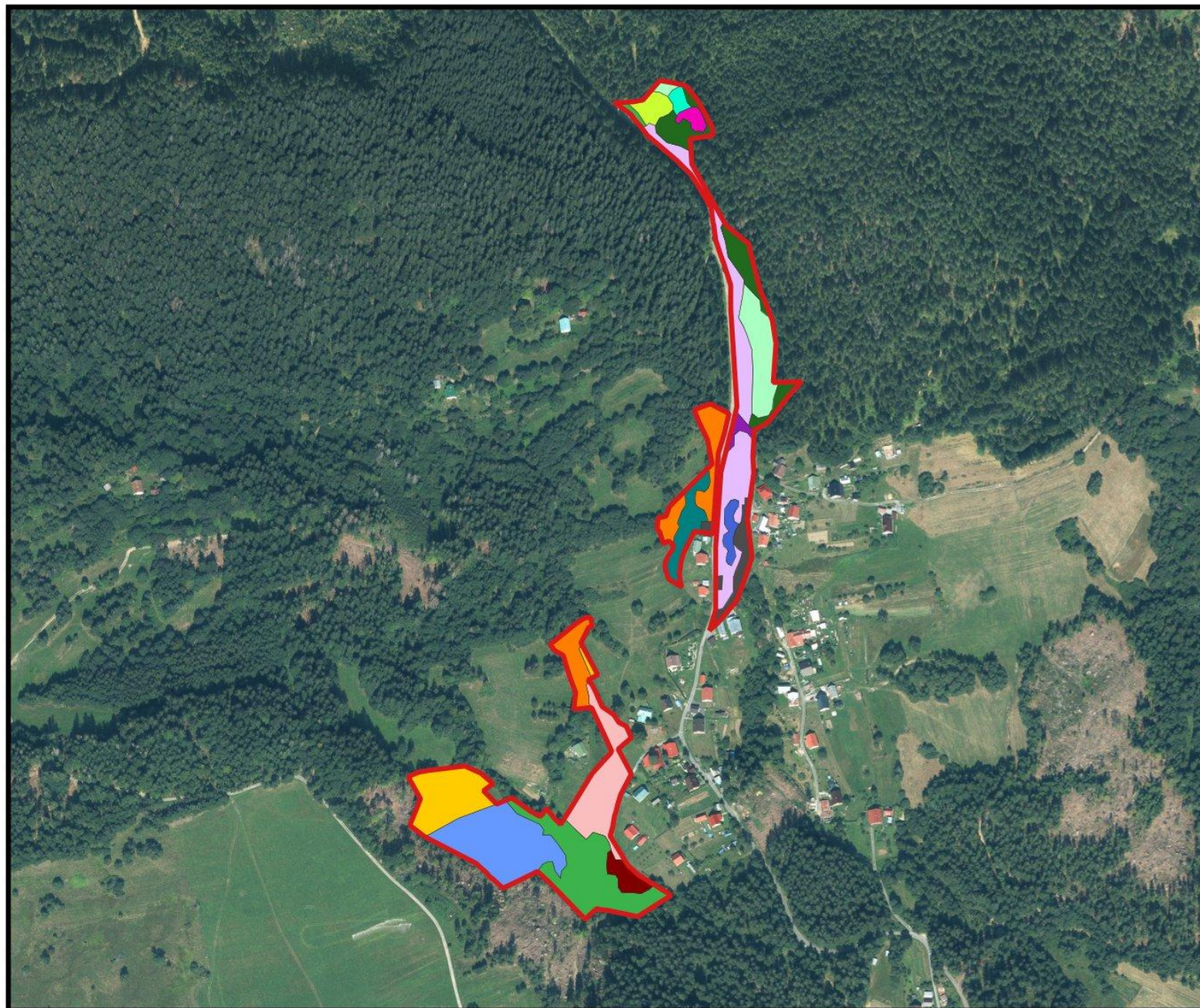
-  Kr8
-  NDV
-  Intenzifikovaná lúka
-  Ostatné lesy
-  7140, *6230, Lk6
-  *91E0
-  Kr8, NDV
-  6430, Kr8
-  6510
-  Lk6
-  *6230
-  4030, *6230



0 100 200 m







5d. SKUEV0101 Klokočovské rašeliniská 4



Legenda

 Hranice lokality [4]

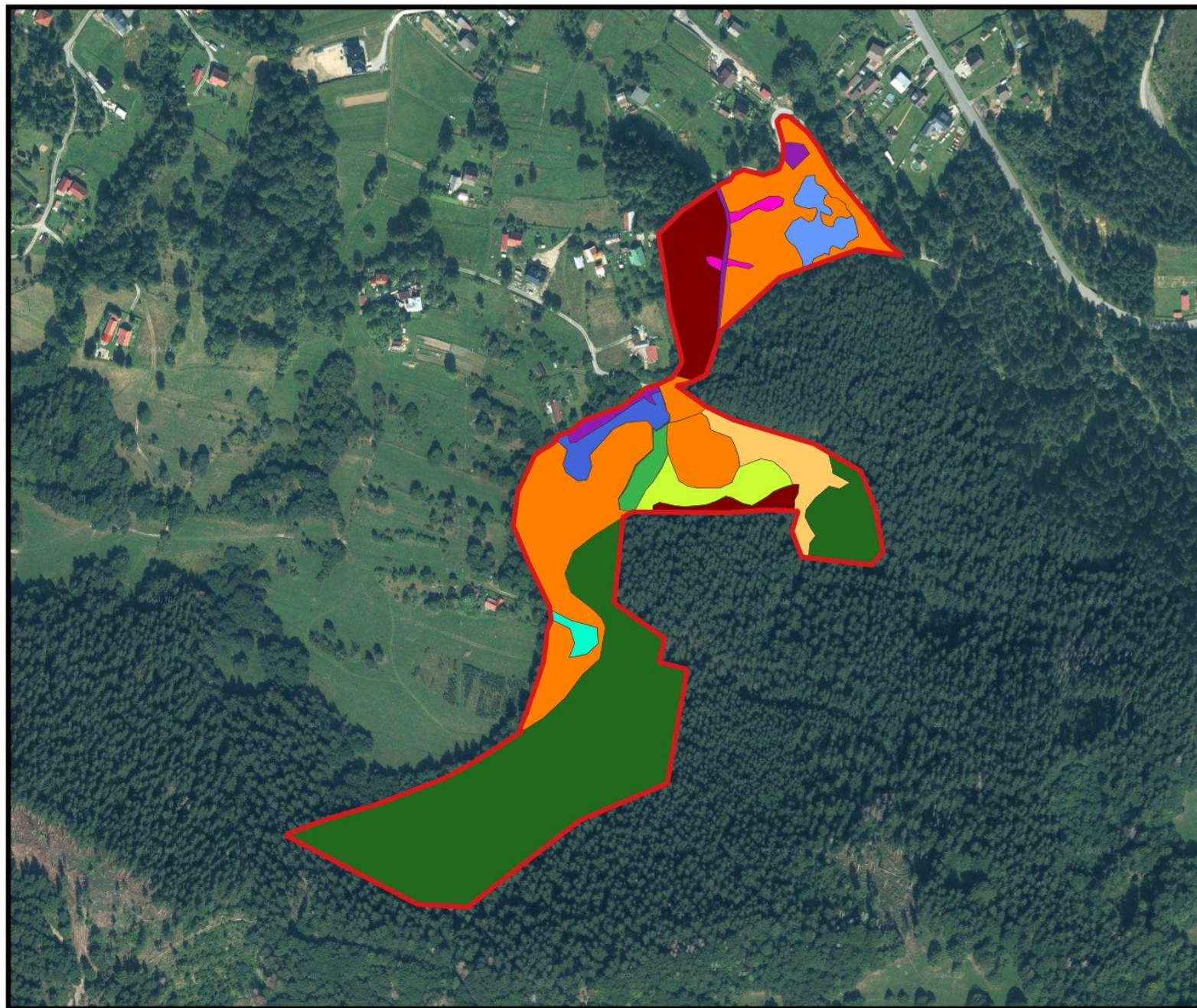
Biotopy

-  Kr8
-  NDV
-  6430
-  Ostatná plocha
-  Stavba
-  Ostatné lesy
-  7140, *6230, Lk6
-  7140, 6430, Lk6
-  *91E0
-  9110
-  7140, *6230
-  6510
-  Lk6
-  *6230
-  7230, Lk6
-  7230, 7140



0 100 200 m

5e. SKUEV0101 Klokočovské rašeliniská 5



Legenda

Hranice lokality [5]


Biotopy

- Kr8
- NDV
- 6430
- Ostatná plocha
- Ostatné lesy
- 9110
- *6230
- 7230, Lk6
- 7230, 7140
- 6430, Pr2
- 6430, Lk6

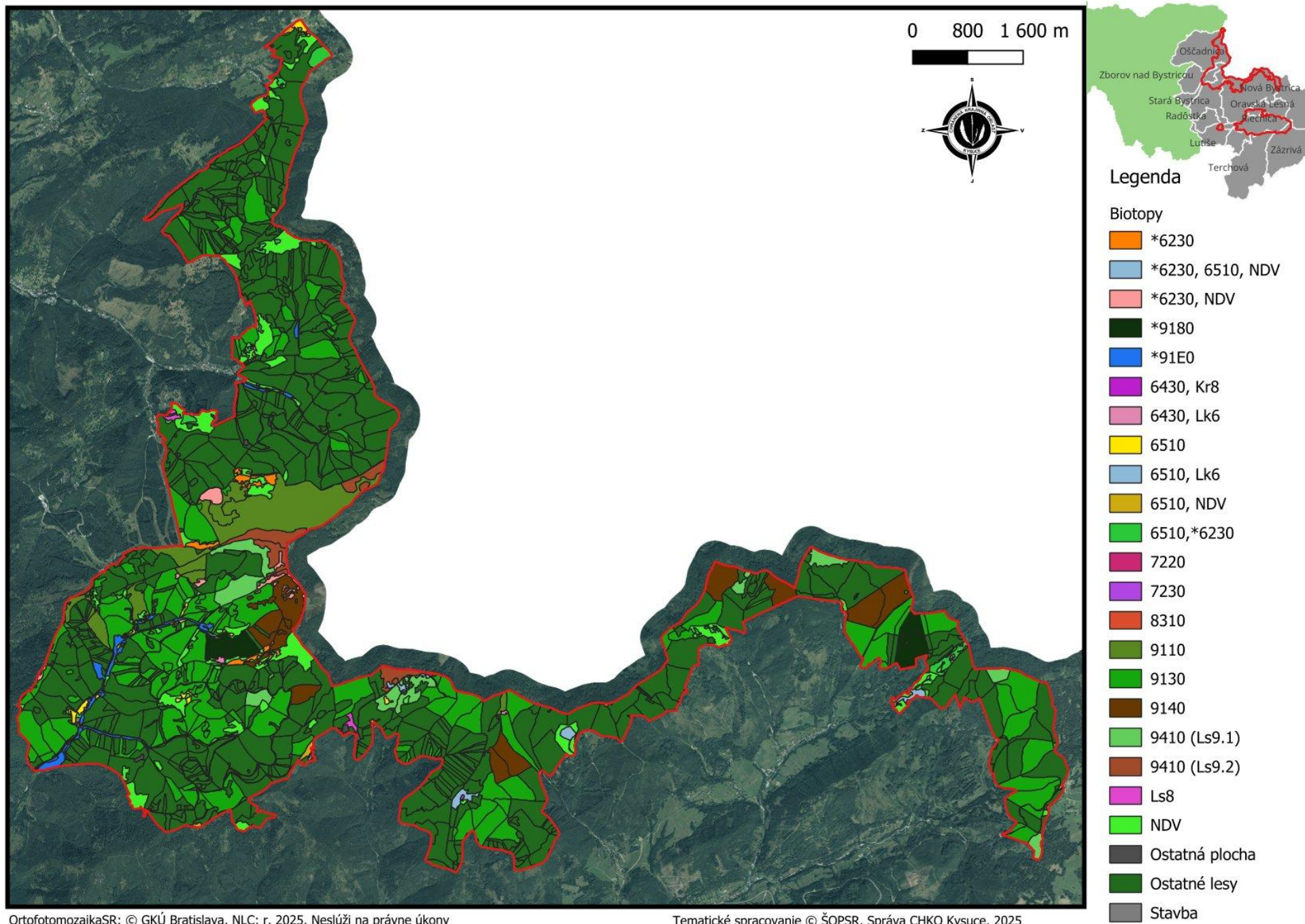


0 80 160 m

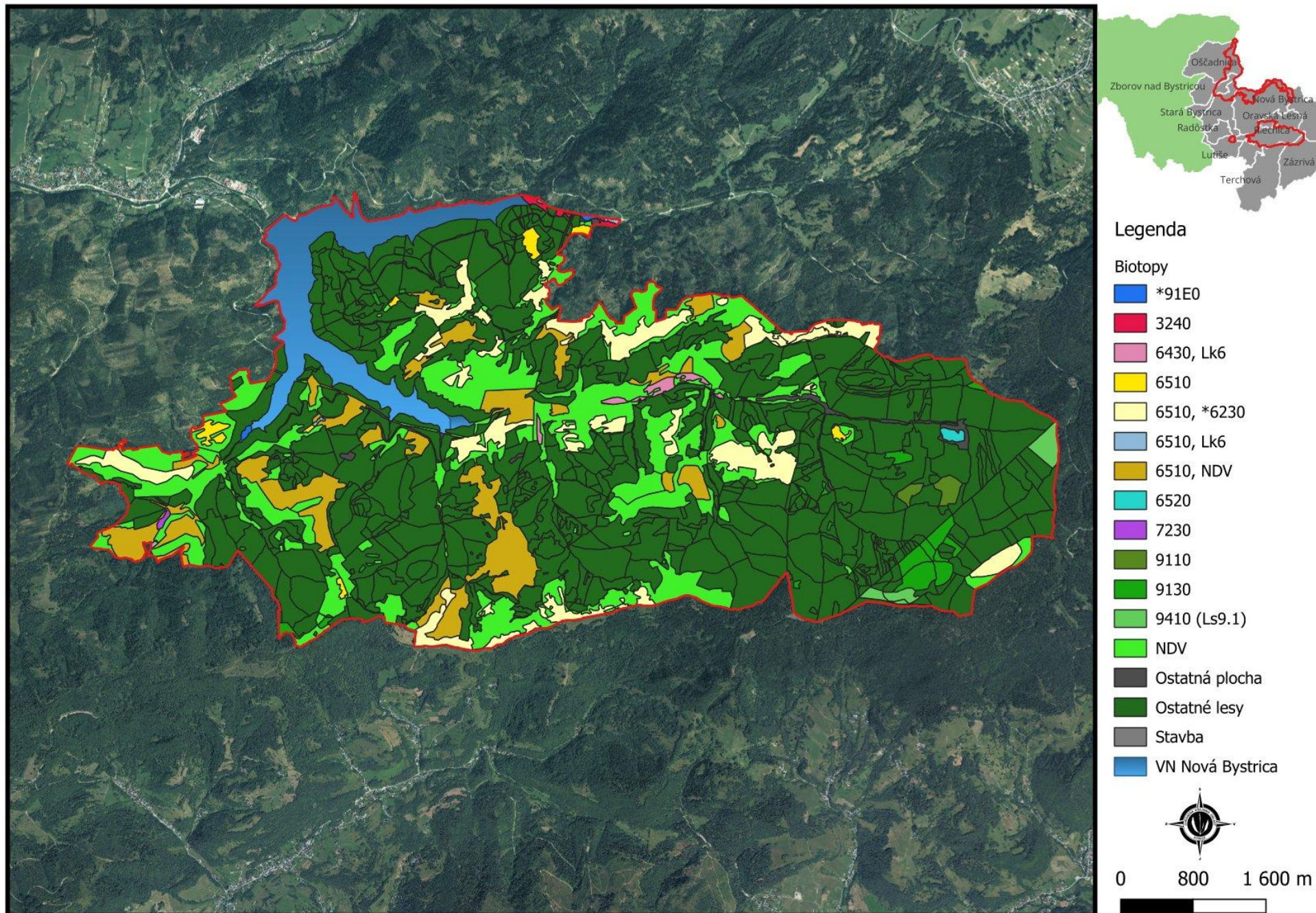
6. SKUEV0839 Kolárovice lúky



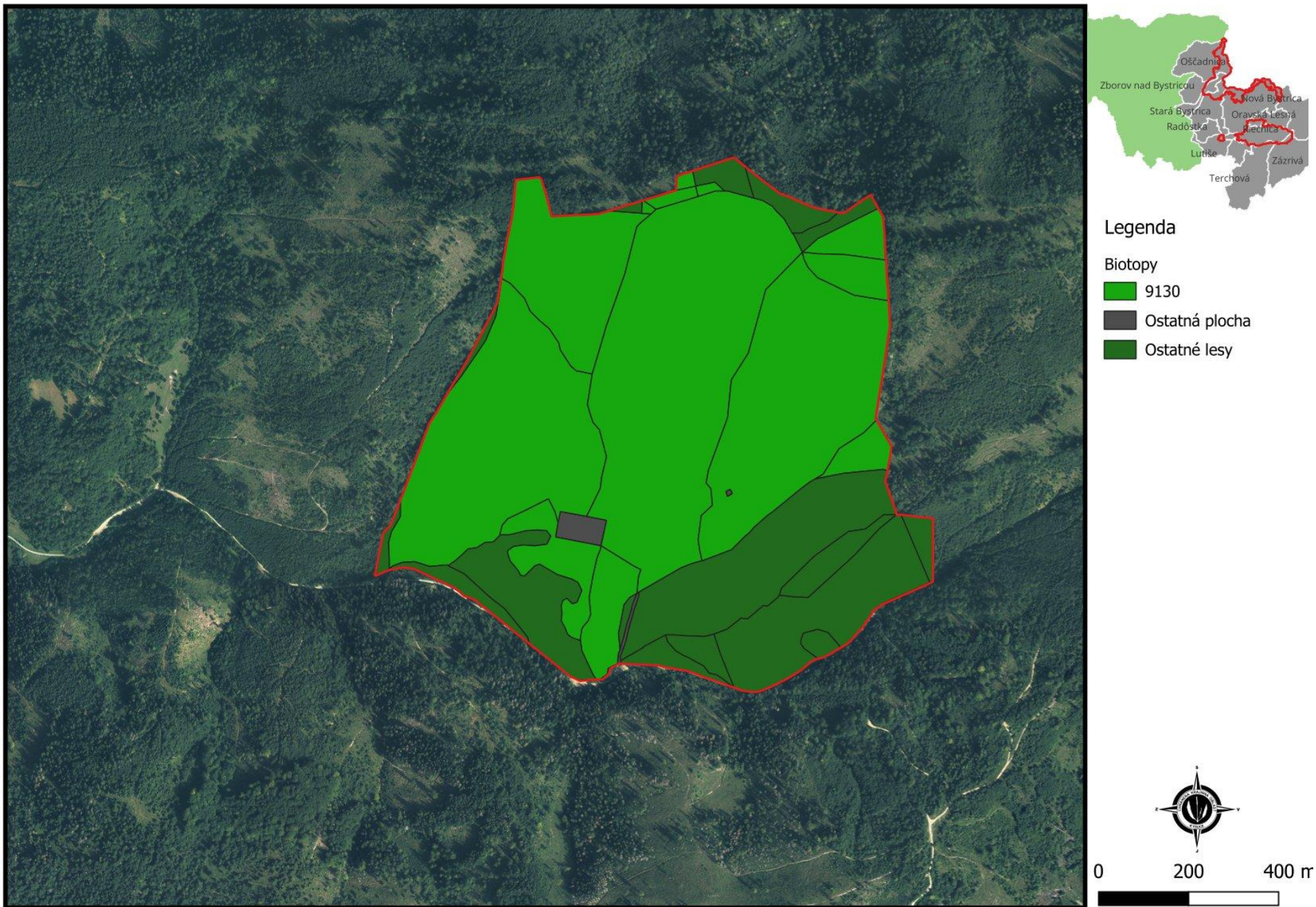
7a. SKUEV0288 Kysucké Beskydy, západná časť



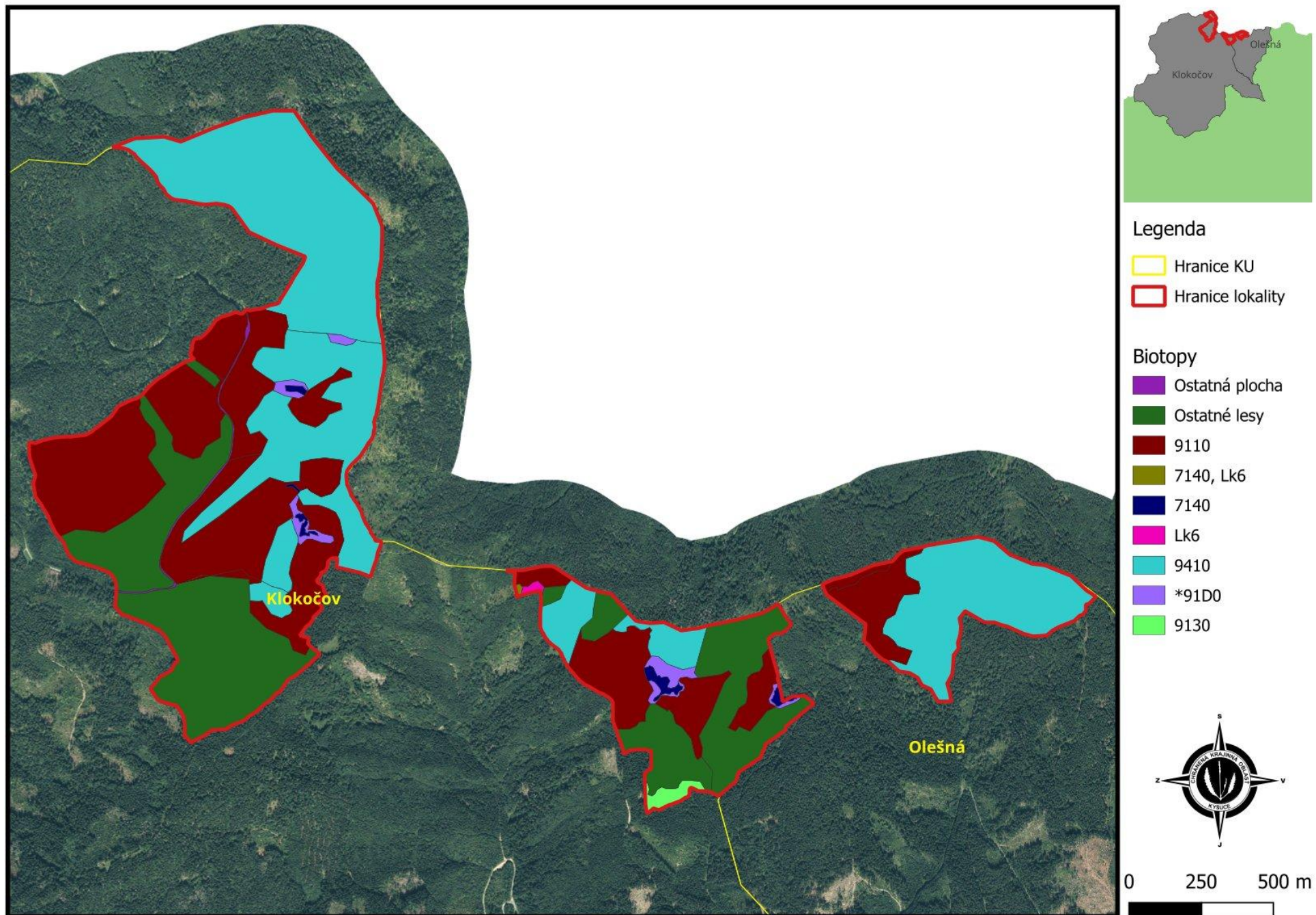
7b. SKUEV0288 Kysucké Beskydy, východná časť



7c. SKUEV0288 Kysucké Beskydy, časť Čierna Lutiša



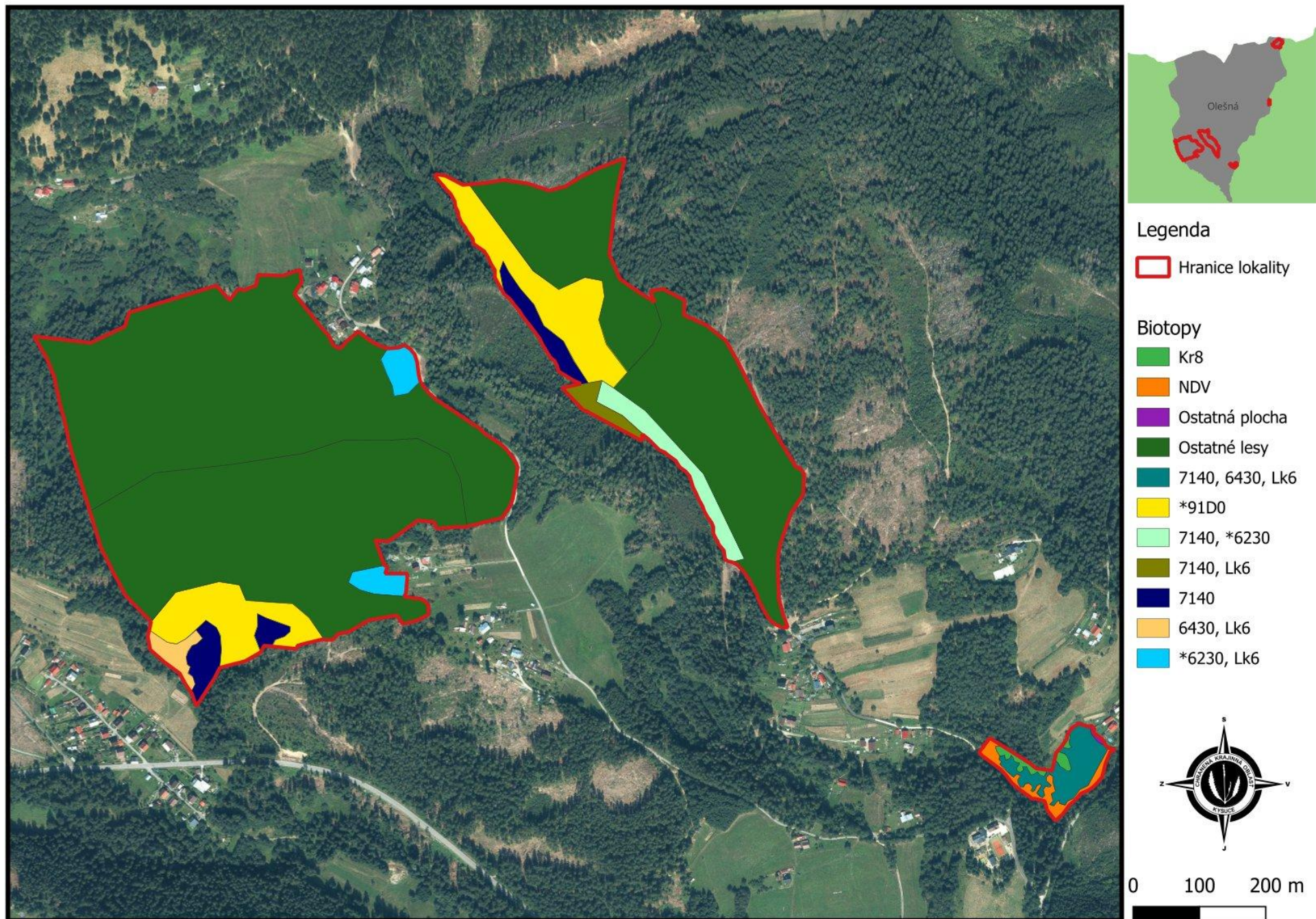
8. SKUEV0657 Malý Polom



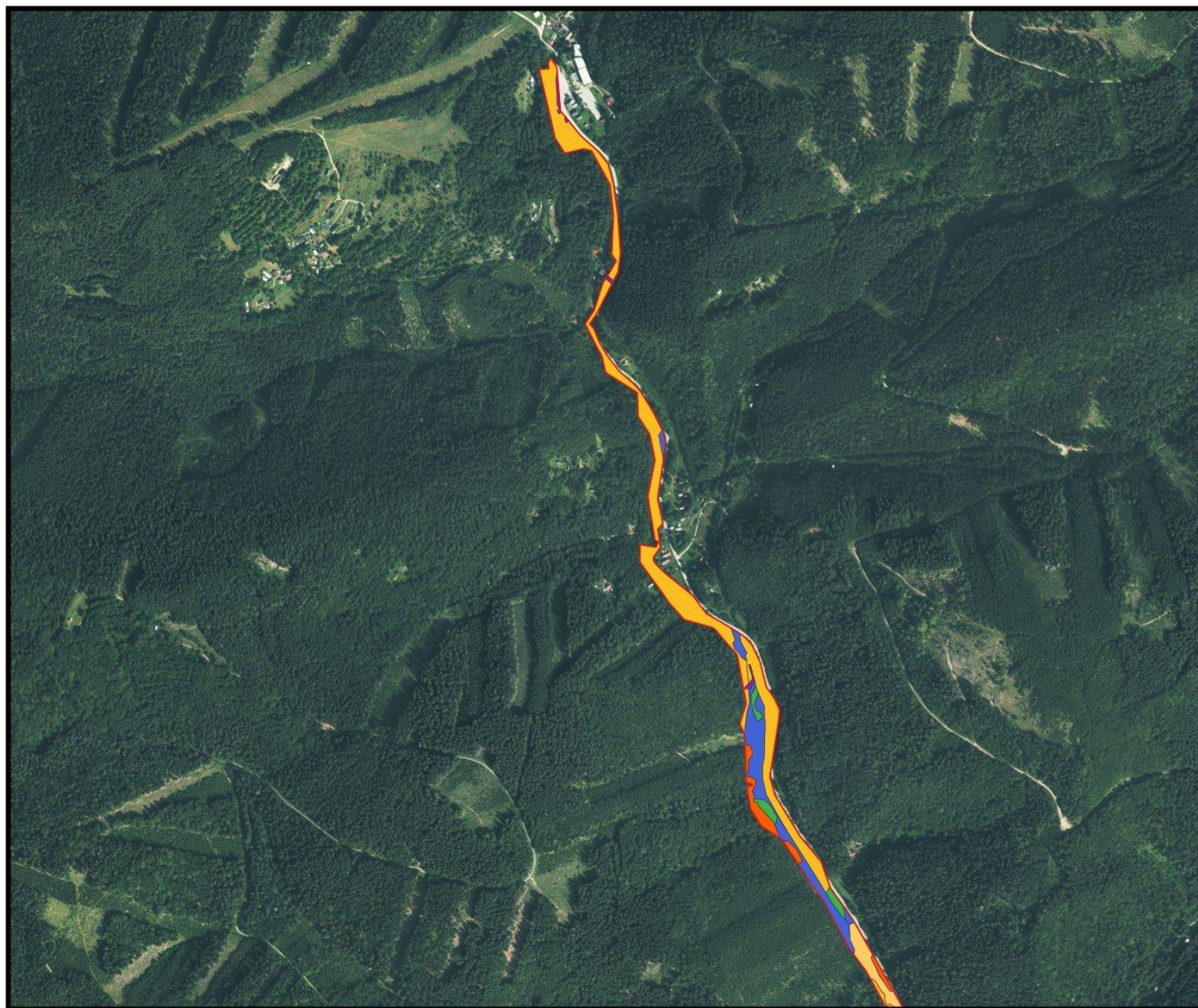
9a. SKUEV0671 Olešnianske rašeliniská – severná časť



9b. SKUEV671 Olešnianske rašeliniská – južná časť



10a. SKUEV0641 Papradnianka – severná časť



Legenda

 Hranice lokality

Biotopy

-  Kr8
-  NDV
-  6430
-  Ostatná plocha
-  6430, Lk6
-  *91E0, vodný tok



0 200 400 m



10b. SKUEV0641 Papradnianka – stredná časť



Legenda

 Hranice lokality

Biotopy

-  Kr8
-  NDV
-  6430
-  Ostatná plocha
-  *91E0
-  6430, Lk6
-  *91E0, vodný tok



0 200 400 m

10c. SKUEV0641 Papradnianka – južná časť



Legenda

 Hranice lokality

Biotopy

 NDV

 6430

 Intenzifikovaná lúka

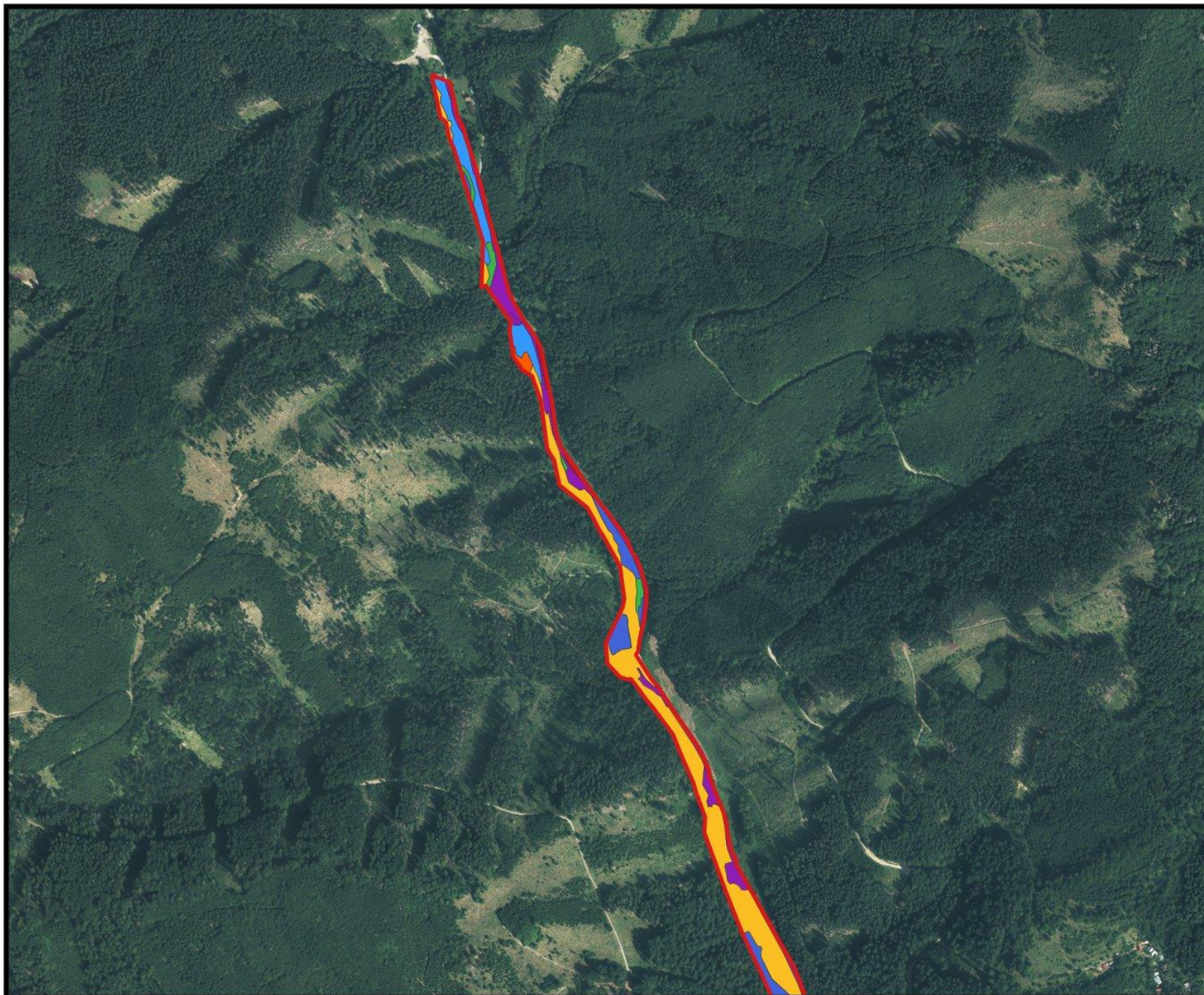
 Ostatná plocha

 6430, Kr8

 *91E0, vodný tok



11a. SKUEV0644 Petrovička – severná časť



Legenda

 Hranice lokality

Biotopy

 Kr8

 NDV


 6430

 Intenzifikovaná lúka

 Ostatná plocha

 Stavba

 *91E0, vodný tok

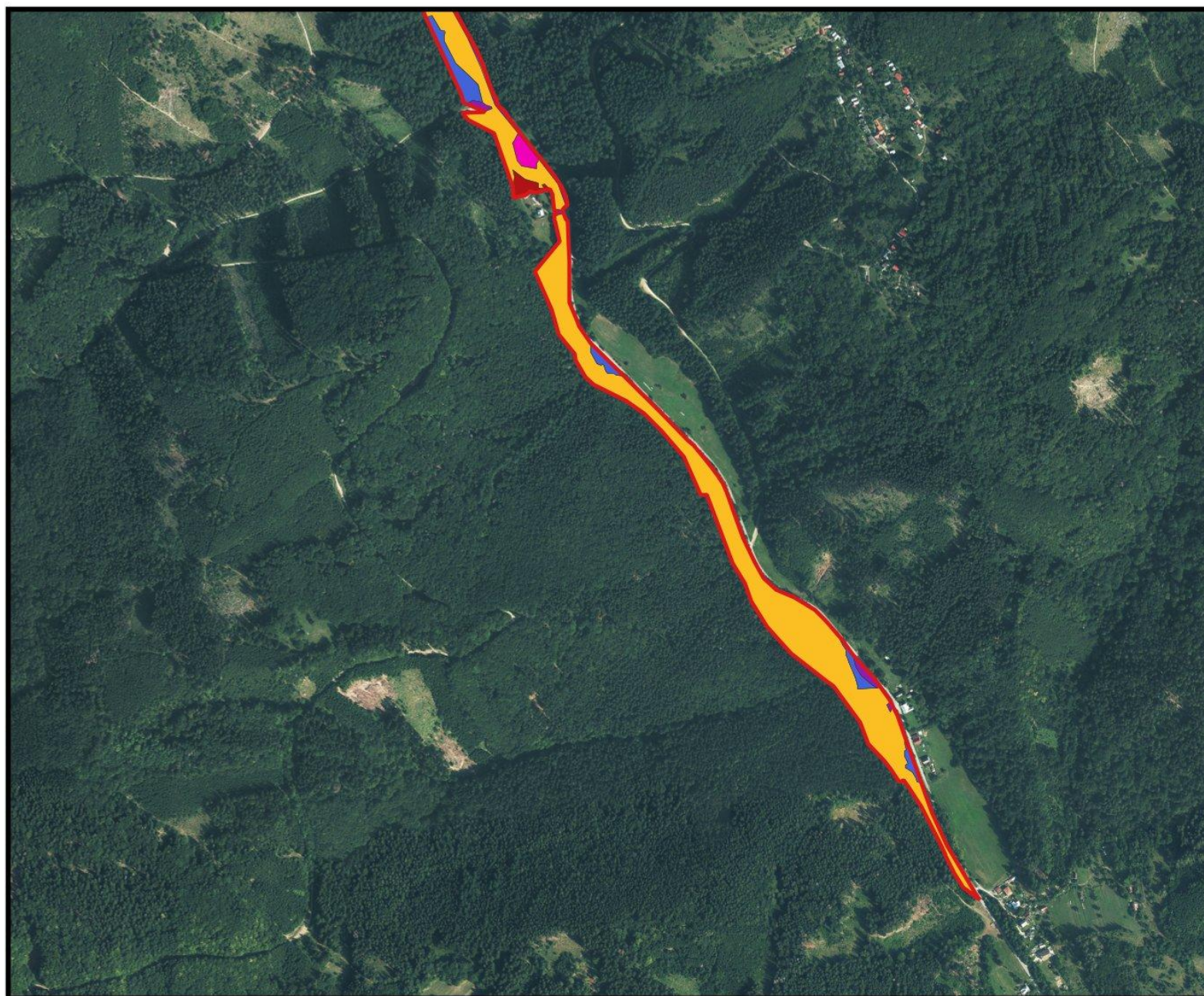
 6430, vodný tok



0 150 300 m



11b. SKUEV0644 Petrovička – južná časť



Legenda

Hranice lokality

Biotopy

6430

Intenzifikovaná lúka

Ostatná plocha

Lk6

*91E0, vodný tok



0 150 300 m



12a. SKUEV0655 Predmieranka – severná časť



12b. SKUEV0655 Predmieranka – južná časť



Legenda

 Hranice lokality

Biotope

 Ostatná plocha


 Ostatné lesy

 *91E0

 9110

 9410

 *91E0, vodný tok

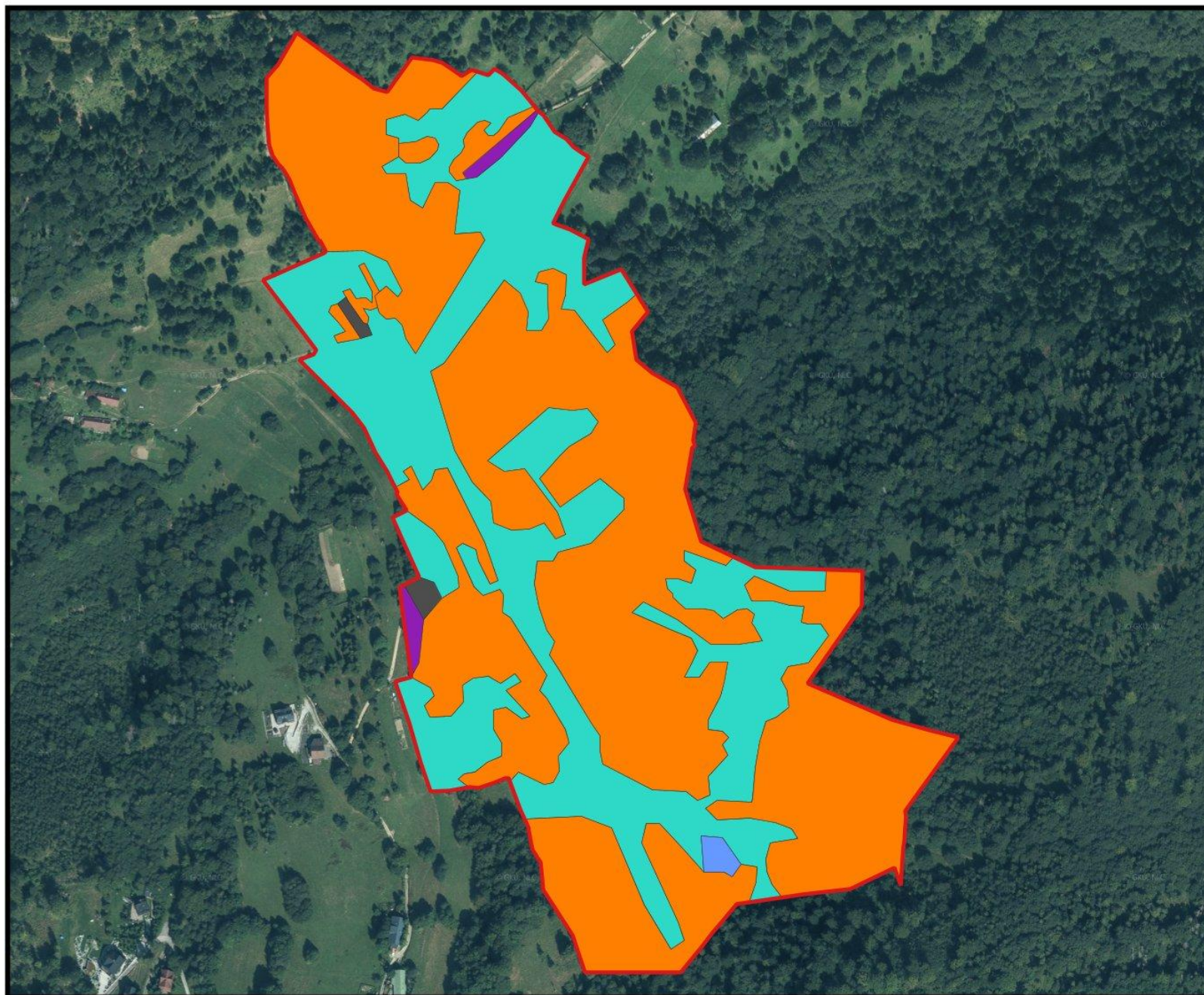
 6430, vodný tok



0 200 400 m



13. SKUEV0648 Príslop



Legenda

Hranice lokality

Biotopy


NDV

Ostatná plocha

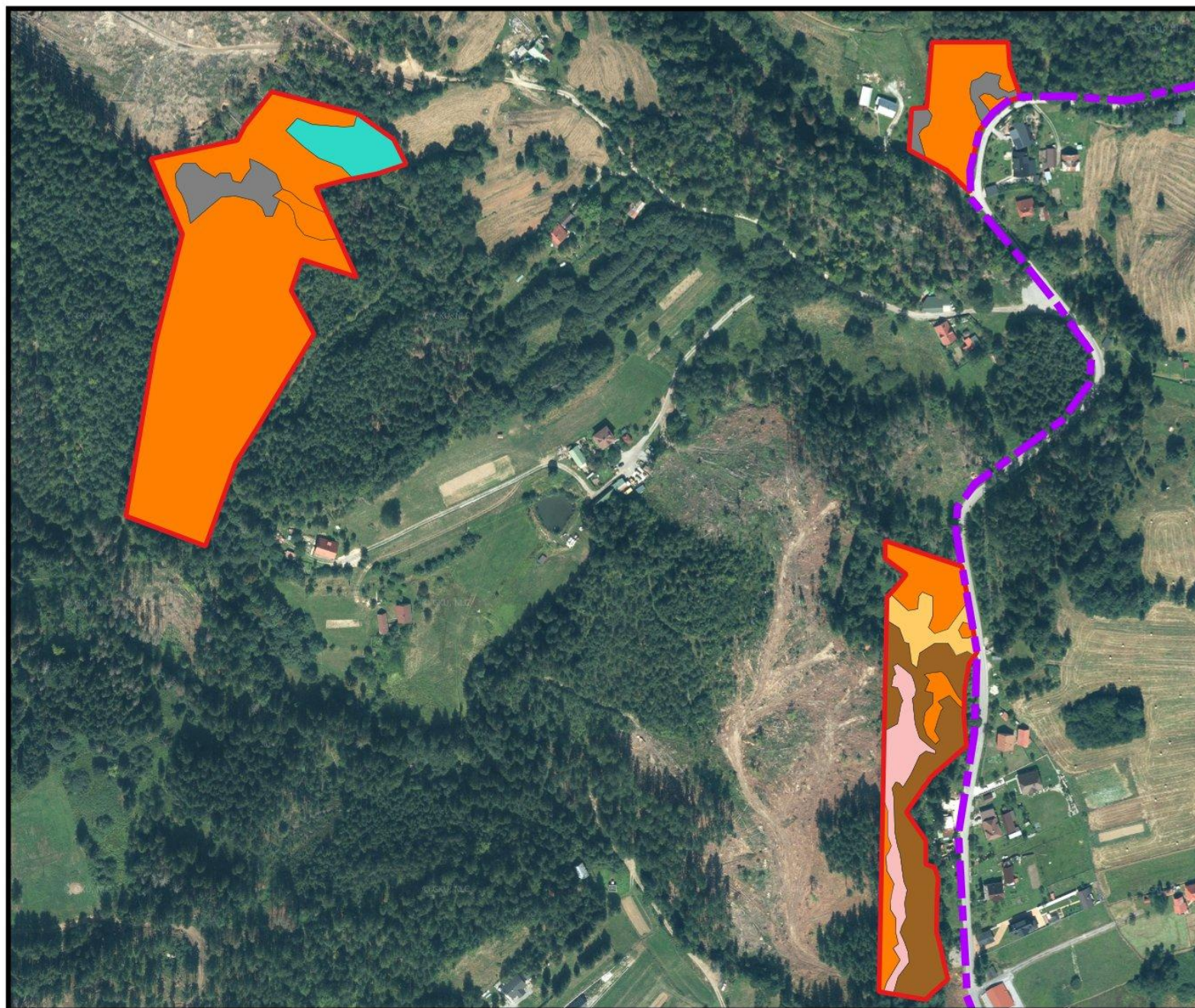
Stavba

6510, *6230

7230, Lk6



14a. SKUEV838 Rakovsko-milošovské rašeliniská – západná časť

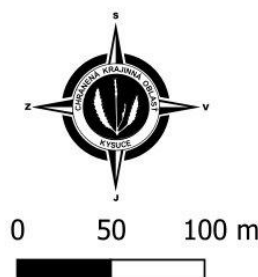


Legenda

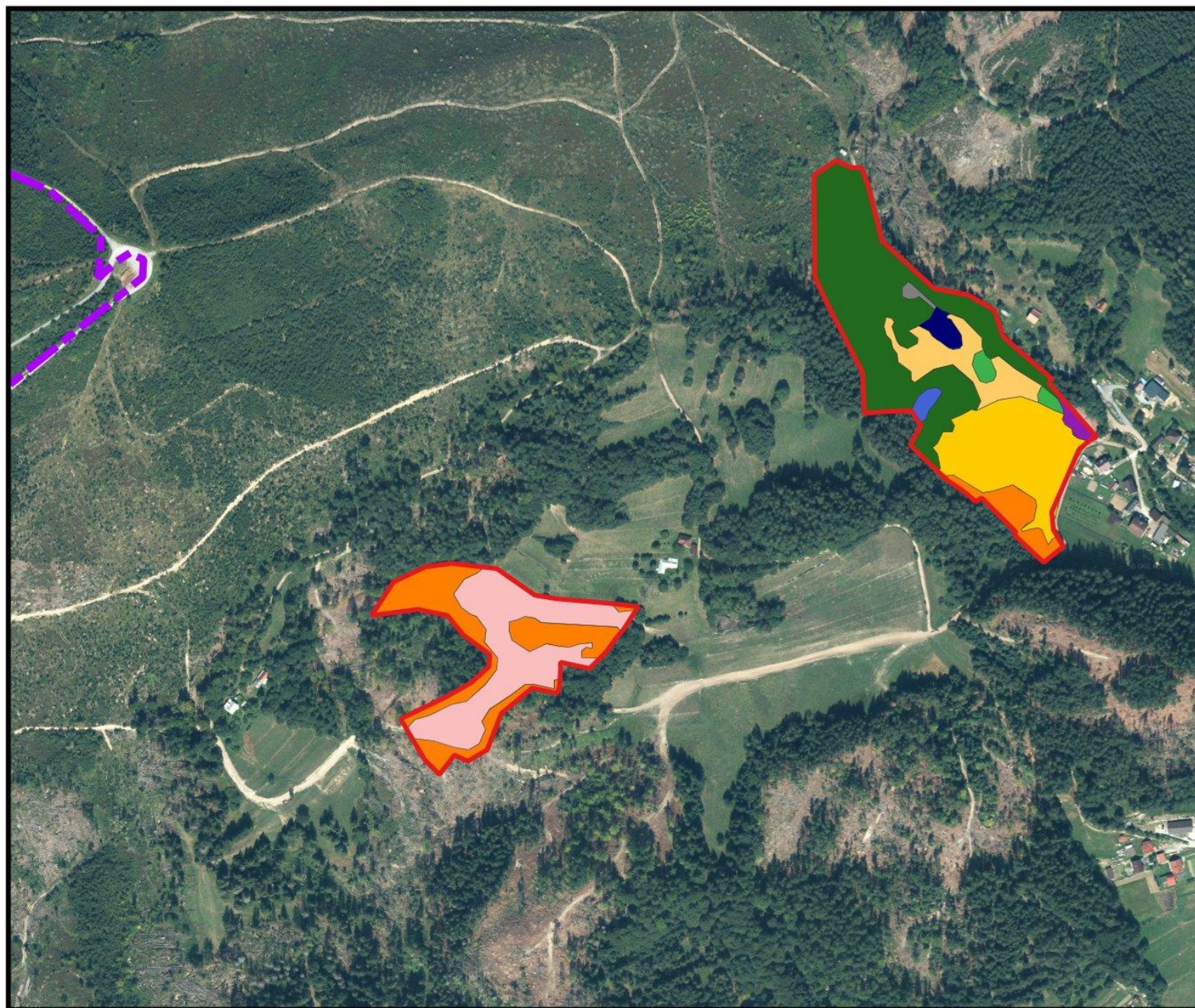
- Hranice lokality [1]
- Hranice CHKO Kysuce

Biotypy

- NDV
- 7140, *6230, Lk6
- Kr8, NDV
- 7140, 6430
- 6510, *6230
- 6430, Lk6



14b. SKUEV838 Rakovsko-milošovské rašeliniská – východná časť



Legenda

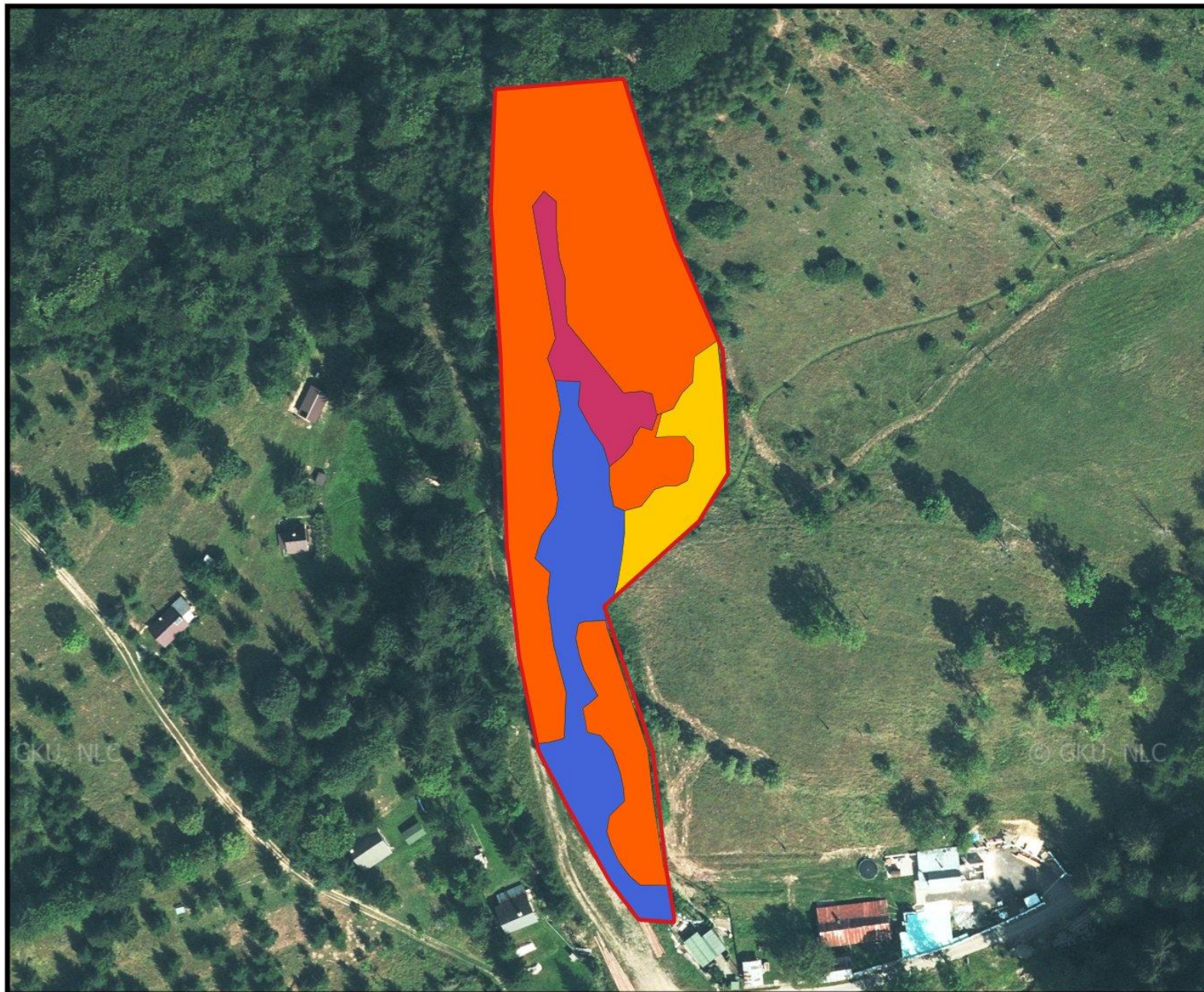
- Hranice lokality [2]
- Hranice CHKO Kysuce

Biotypy

- Kr8
- NDV
- 6430
- Ostatná plocha
- Ostatné lesy
- 7140, *6230, Lk6
- 7140
- 7140, 6430
- 6510
- 6430, Lk6



15. SKUEV0643 Ráztocké penovcové pramenisko



Legenda

Hranice lokality

Biotopy

NDV

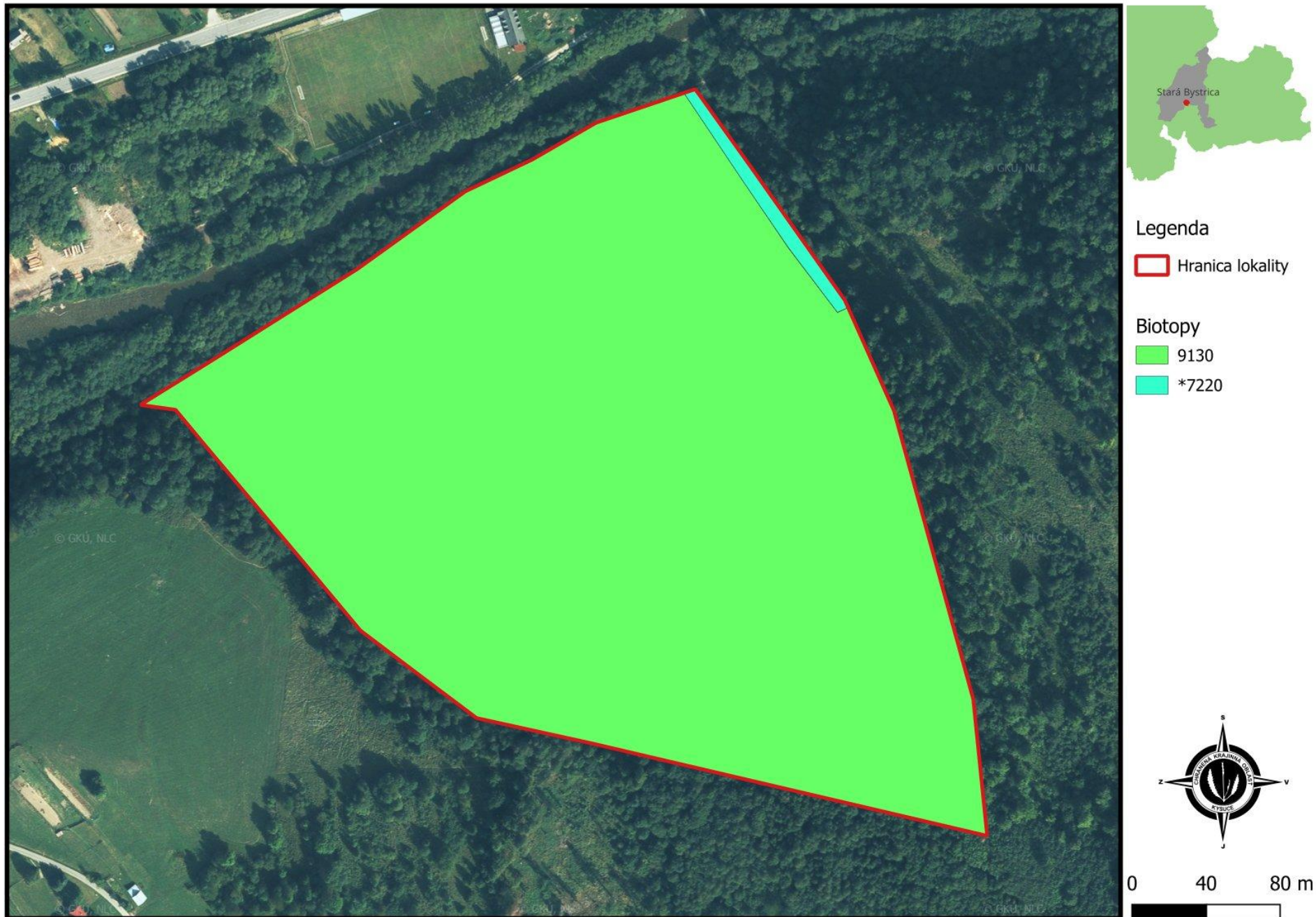
6430

6510

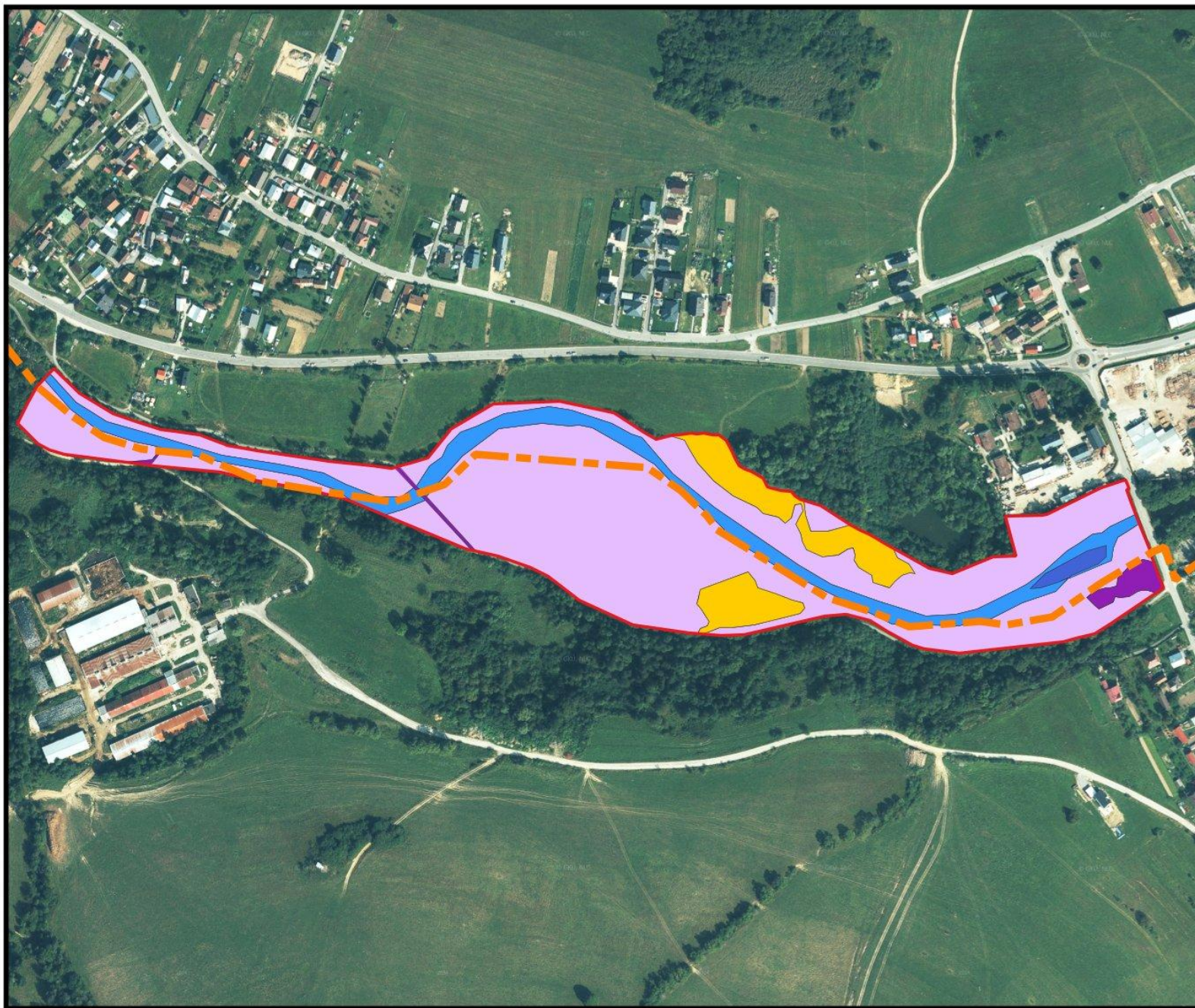
*7220, 7230



16. SKUEV0777 Starobystrické penovcové pramenisko



17. SKUEV0835 Stredný tok Bystrice



Legenda

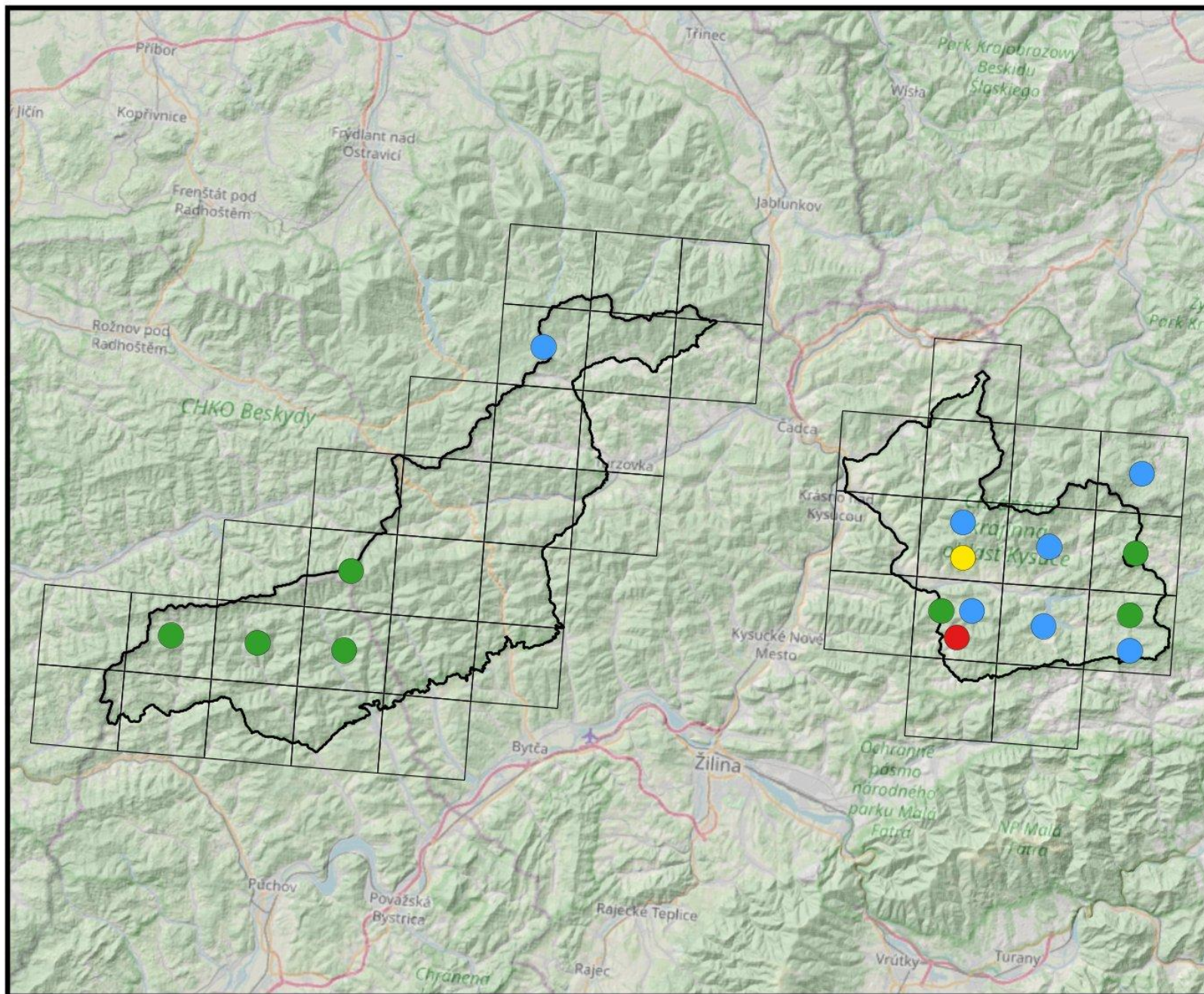
- Hranice lokality
- Hranice CHKO Kysuce

Biotopy

- 6430
- Ostatná plocha
- *91E0
- 6510
- 6430, vodný tok



6.3.6 Mapa predmetov ochrany – druhy európskeho významu - rastliny



Mapa predmetu ochrany – rastliny

□ Hranica CHKO Kysuce

□ Štvorcová sieť

Druhy európskeho významu

● Buxbaumia viridis

● Campanula serrata

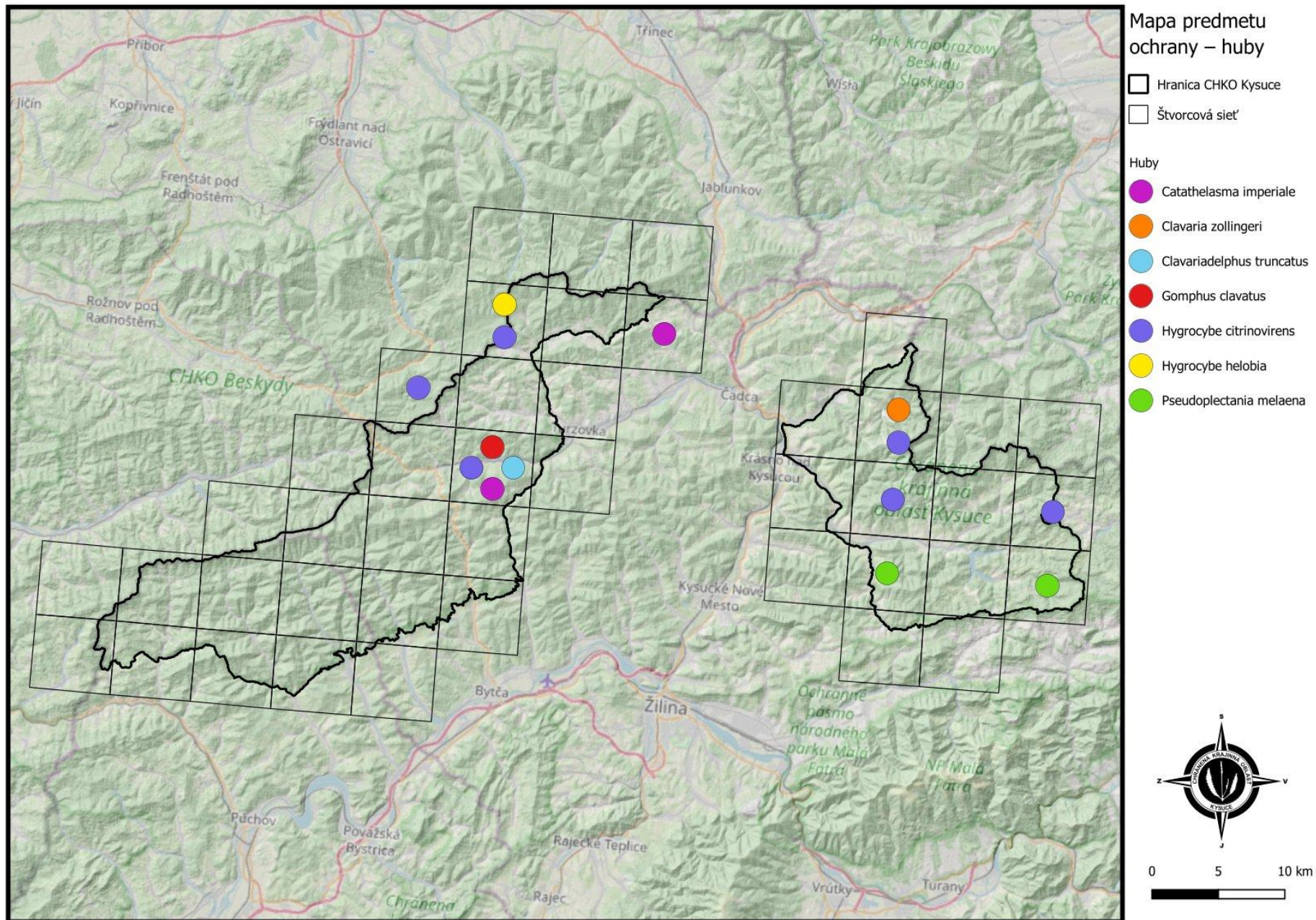
● Cypripedium calceolus

● Tozzia carpathica

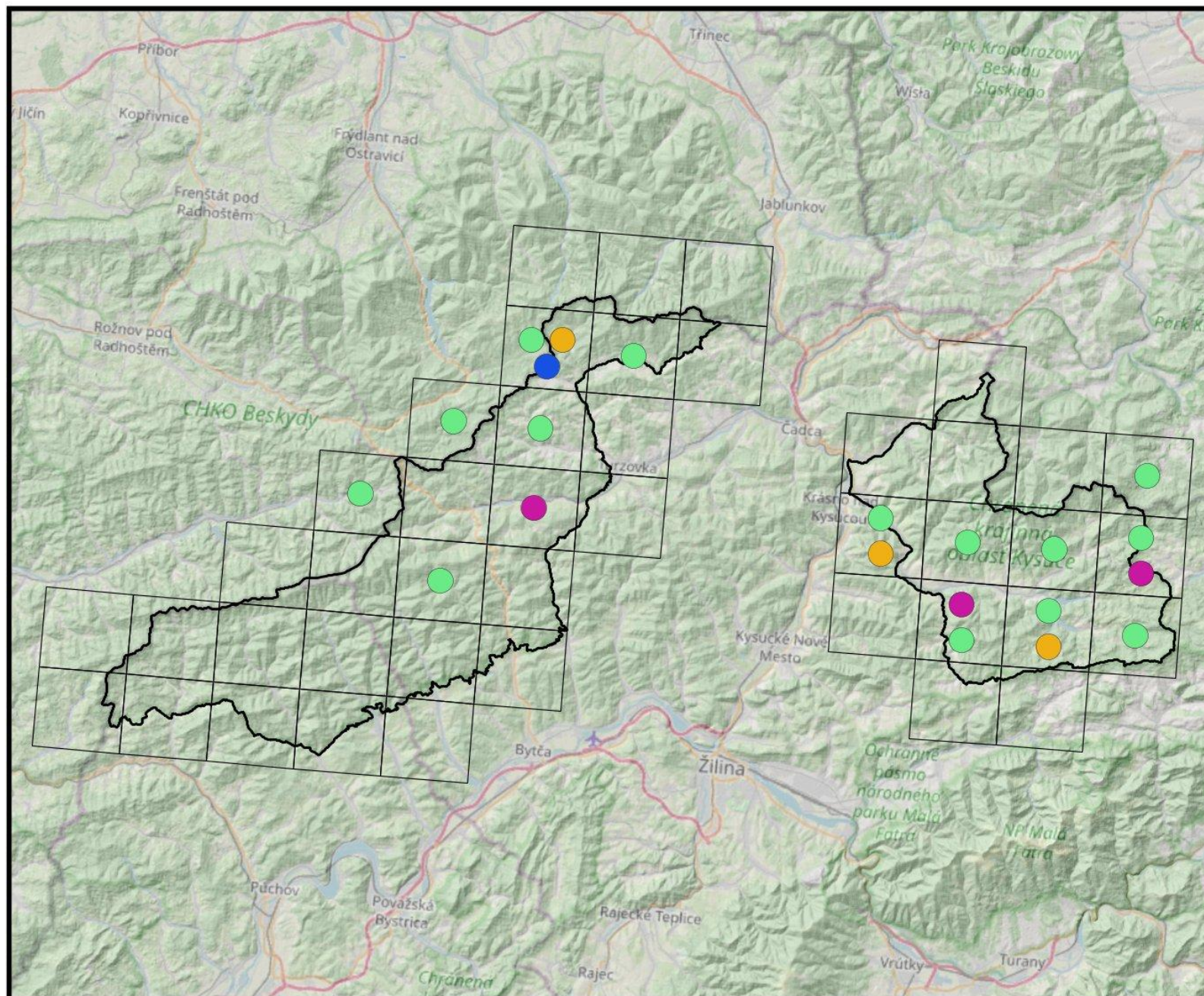


0 5 10 km

6.3.7 Mapa predmetov ochrany – huby



6.3.8 Mapa predmetov ochrany – rastliny, vstavačovité (*Orchidaceae*) - mokradľové



Mapa predmetu ochrany – rastliny

Čel'ad' vstavačovité (*Orchidaceae*) - mokradľové

□ Hranica CHKO Kysuce

□ Štvorcová sieť

Cievnaté rastliny

● *Dactylorhiza incarnata* subsp. *incarnata*

● *Dactylorhiza maculata* subsp. *transilvanica*

● *Epipactis palustris*

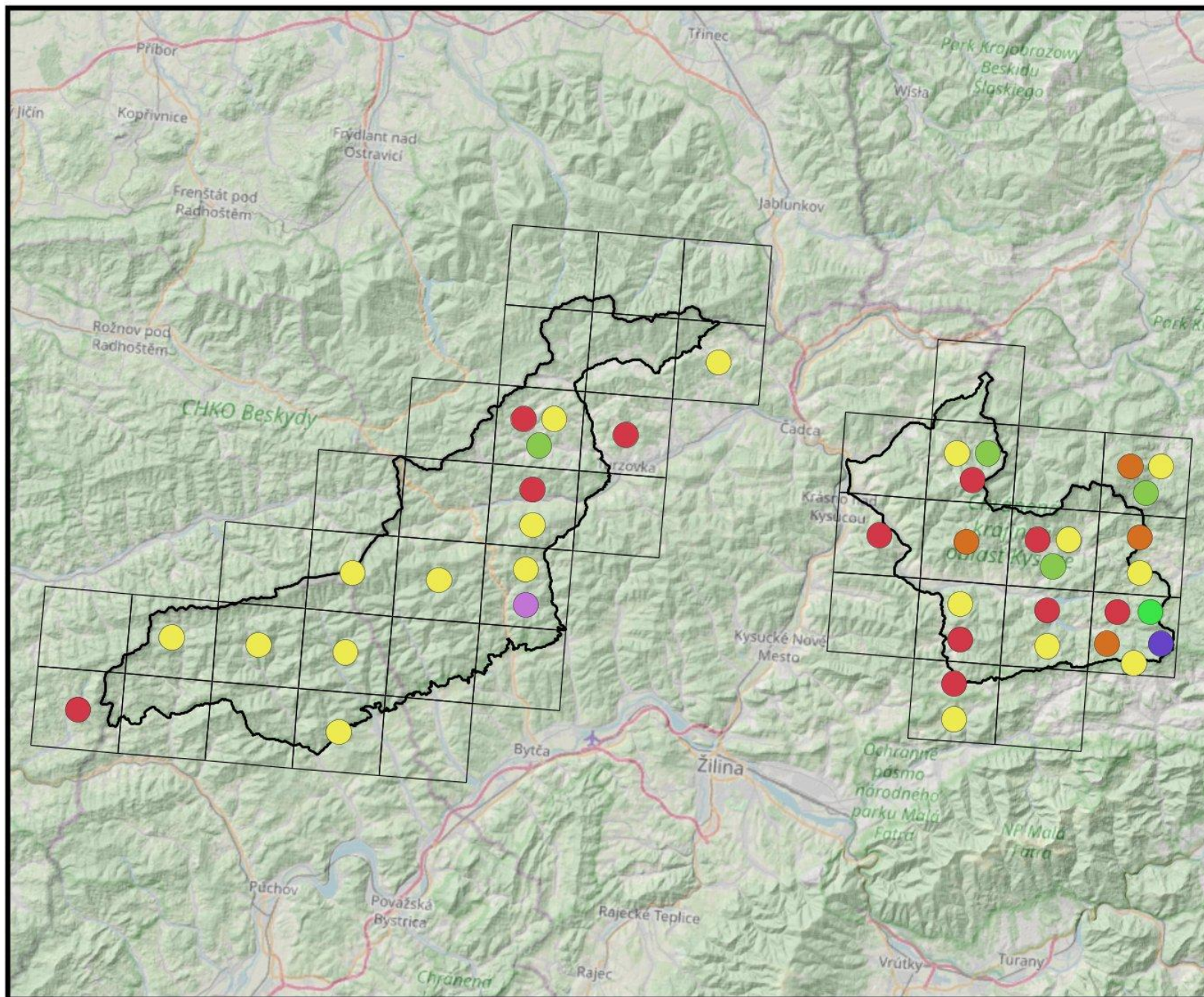
● *Gymnadenia densiflora*



0 5 10 km



6.3.9 Mapa predmetov ochrany – rastliny, vstavačovité (*Orchidaceae*) – lúčne a pasienkové



Mapa predmetu ochrany – rastliny


Čel'ad' vstavačovité (*Orchidaceae*) - lúčne

□ Hranica CHKO Kysuce

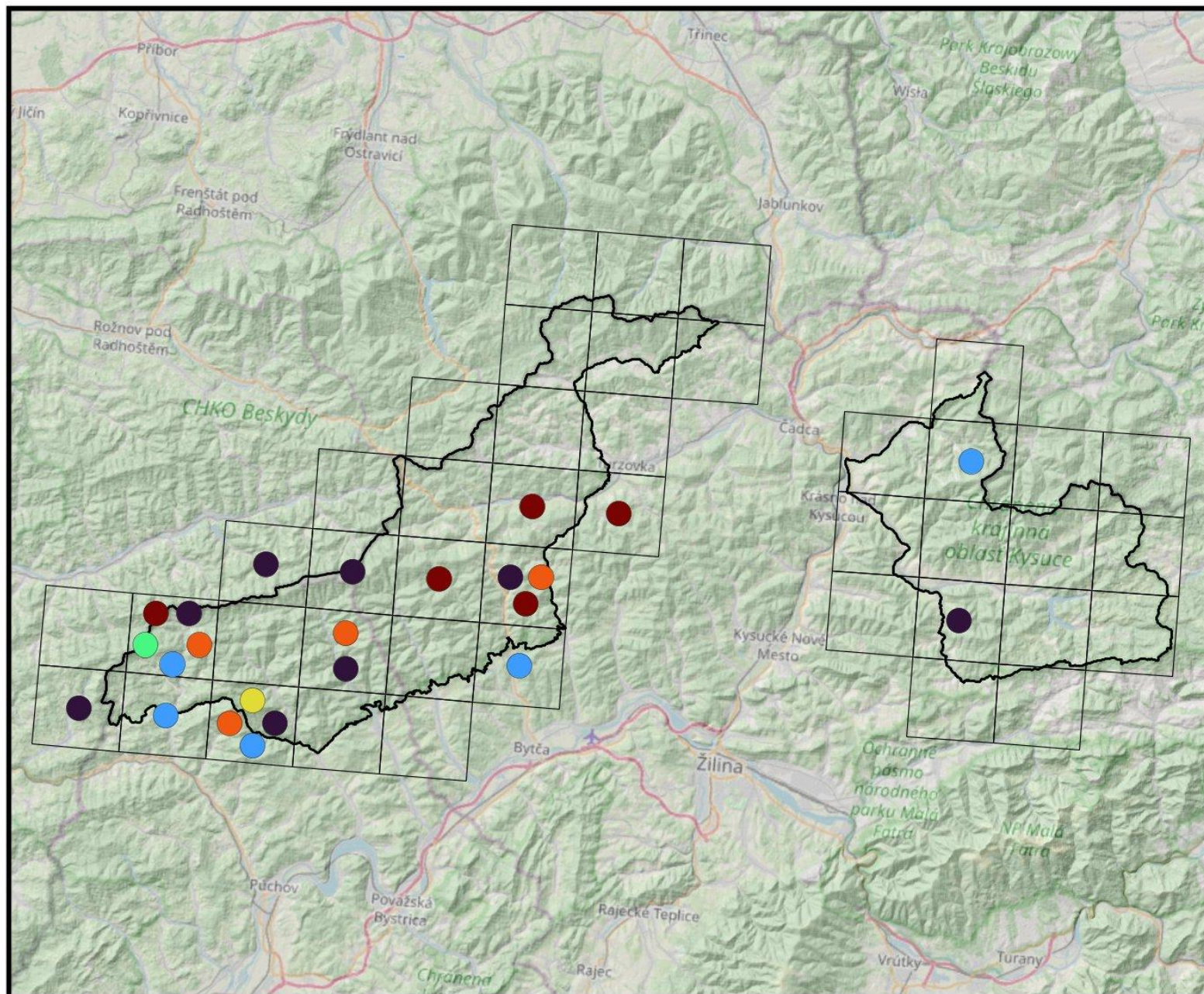
□ Štvorcová sieť

Cievnaté rastliny

- Dactylorhiza viridis
- Gymnadenia conopsea
- Malaxis monophyllos
- Orchis mascula subsp. speciosa
- Orchis pallens
- Platanthera chlorantha
- Pseudorchis albida



6.3.10 Mapa predmetov ochrany – rastliny, vstavačovité (*Orchidaceae*) – lesné



Mapa predmetu ochrany – rastliny

Čel'ad' vstavačovité (*Orchidaceae*) - lesné

□ Hranica CHKO Kysuce

□ Štvorcová sieť

Cievnaté rastliny

● *Cephalanthera damasonium*

● *Cephalanthera longifolia*

● *Epipactis microphylla*

● *Epipactis pontica*

● *Epipactis purpurata*

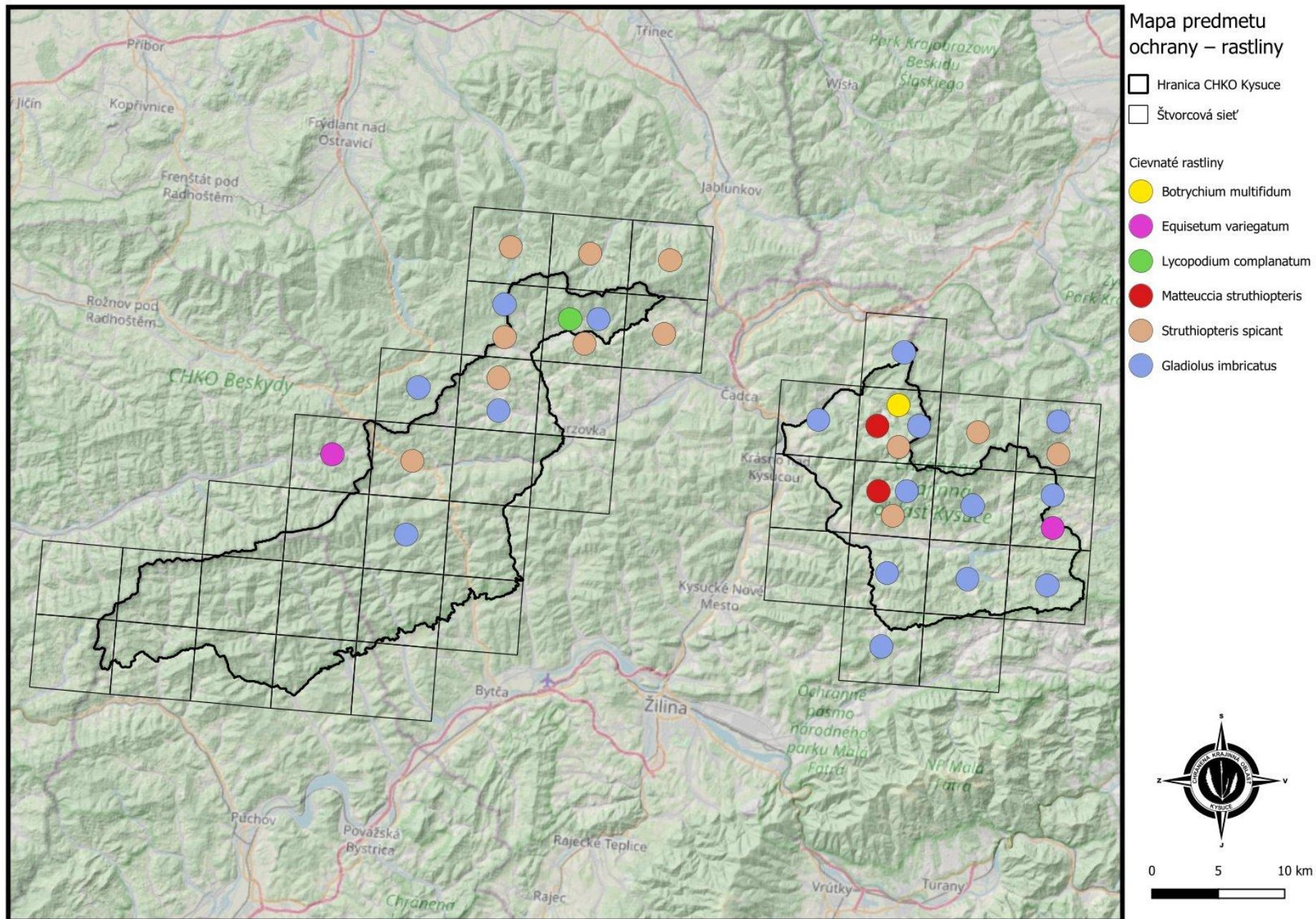
● *Epipactis greuteri*



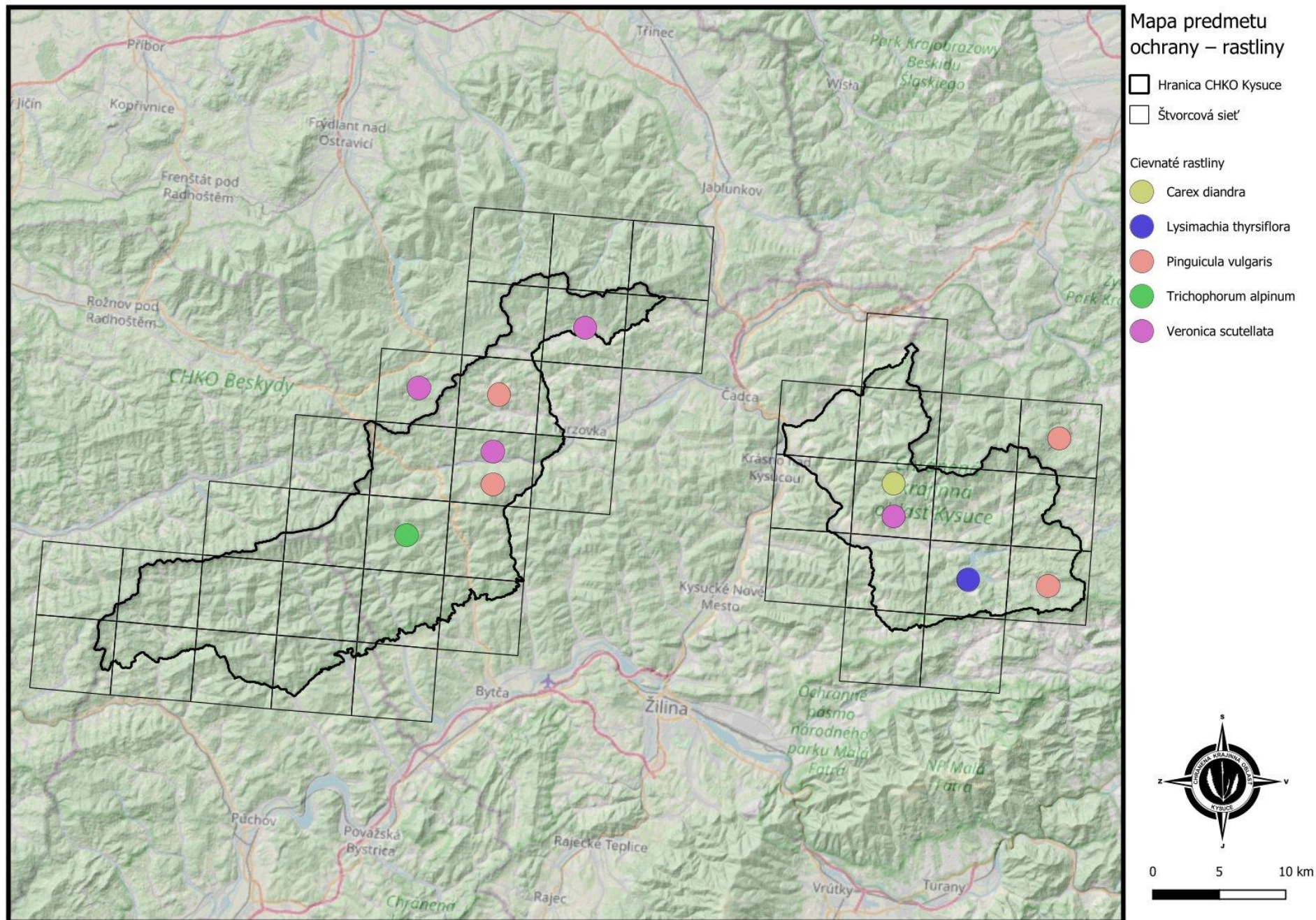
0 5 10 km



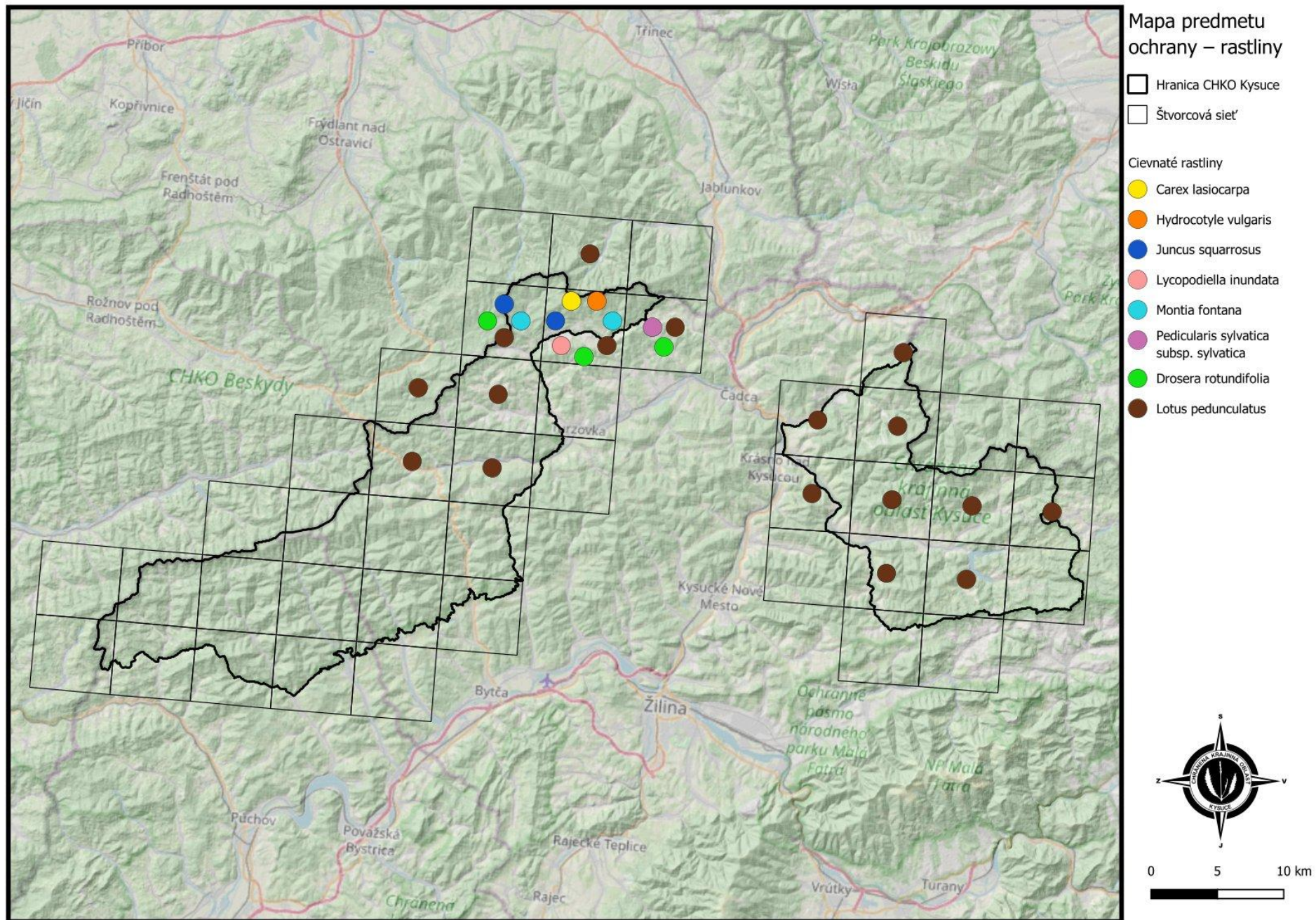
6.3.11 Mapa predmetov ochrany – ostatné rastliny



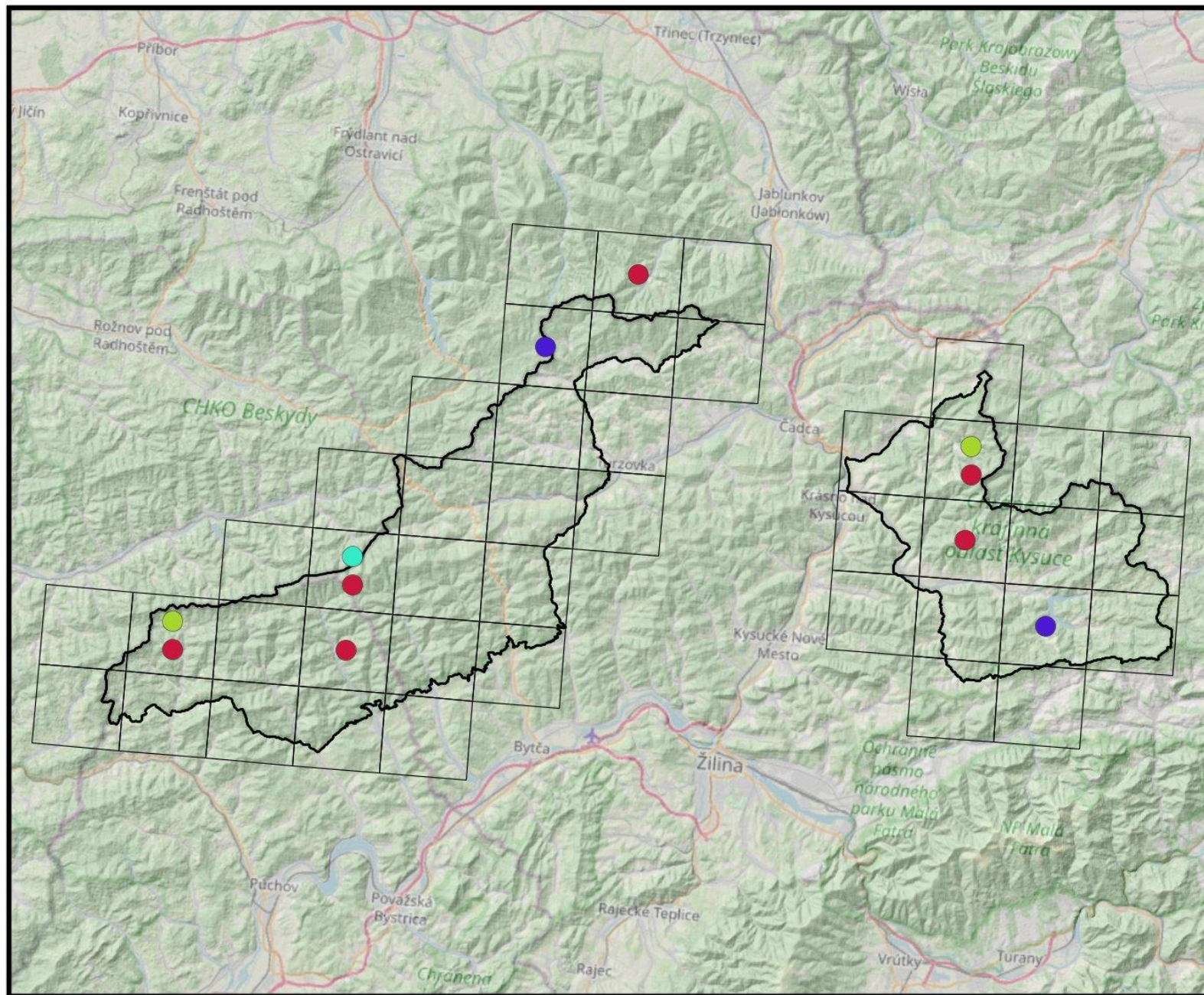
6.3.12 Mapa predmetov ochrany – ostatné rastliny - mokradľové



6.3.13 Mapa predmetov ochrany – ostatné rastliny - mokradľové



6.3.14 Mapa predmetov ochrany – živočíchy – chrobáky, vážky



Legenda

☐ Hranice CHKO Kysuce

☐ Štvorcová sieť

Výskyt druhov:

Chrobáky, vážky

● Carabus variolosus

● Cucujus cinnaberinus

● Lucanus cervus

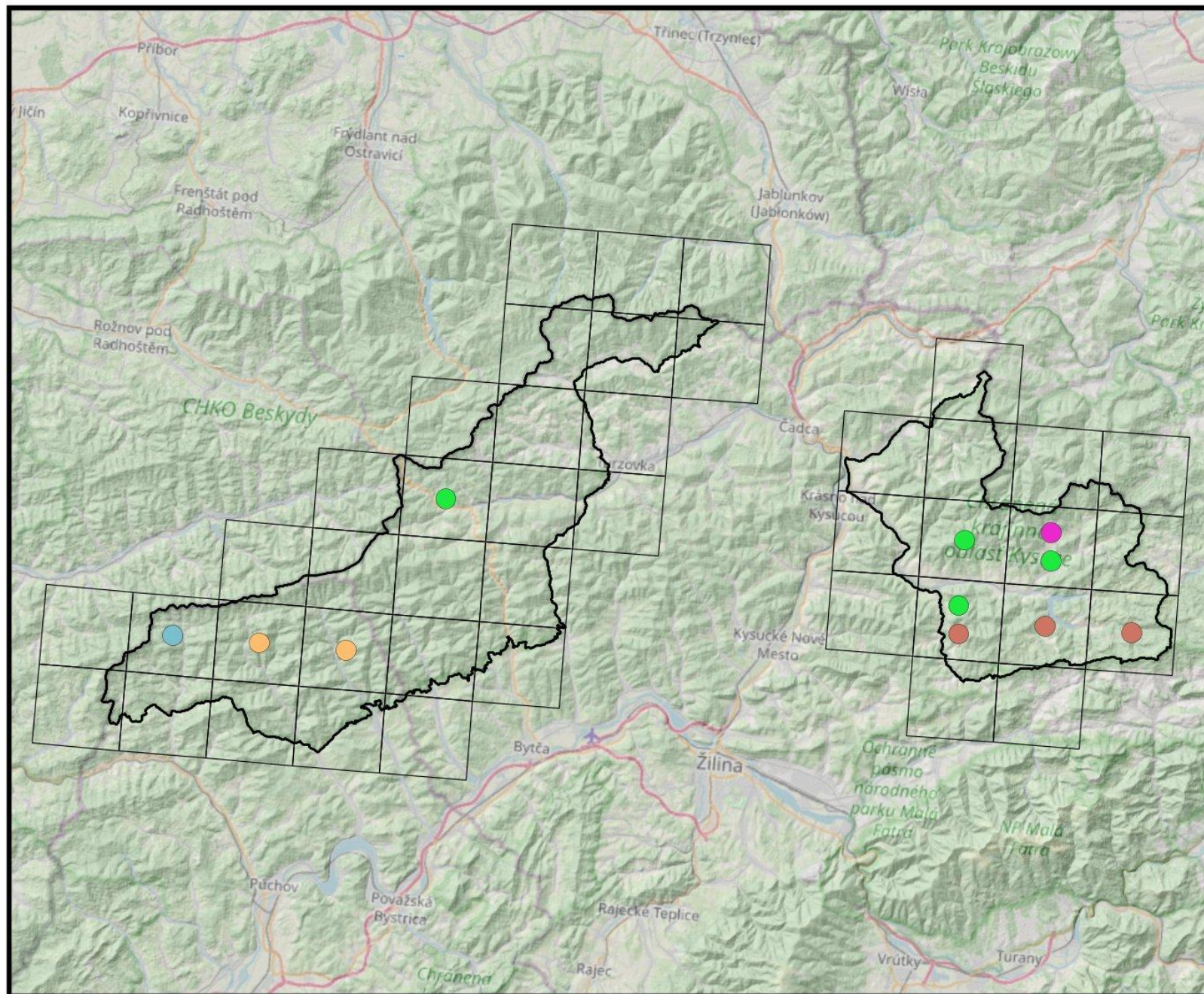
● Cordulegaster heros



0 5 10 km



6.3.15 Mapa predmetov ochrany – živočíchy – motýle



Legenda

□ Hranice CHKO Kysuce

□ Štvorcová sieť

Výskyt druhov:

Motýle

● *Euplagia quadripunctaria*

● *Lycaena dispar*

● *Maculinea arion*

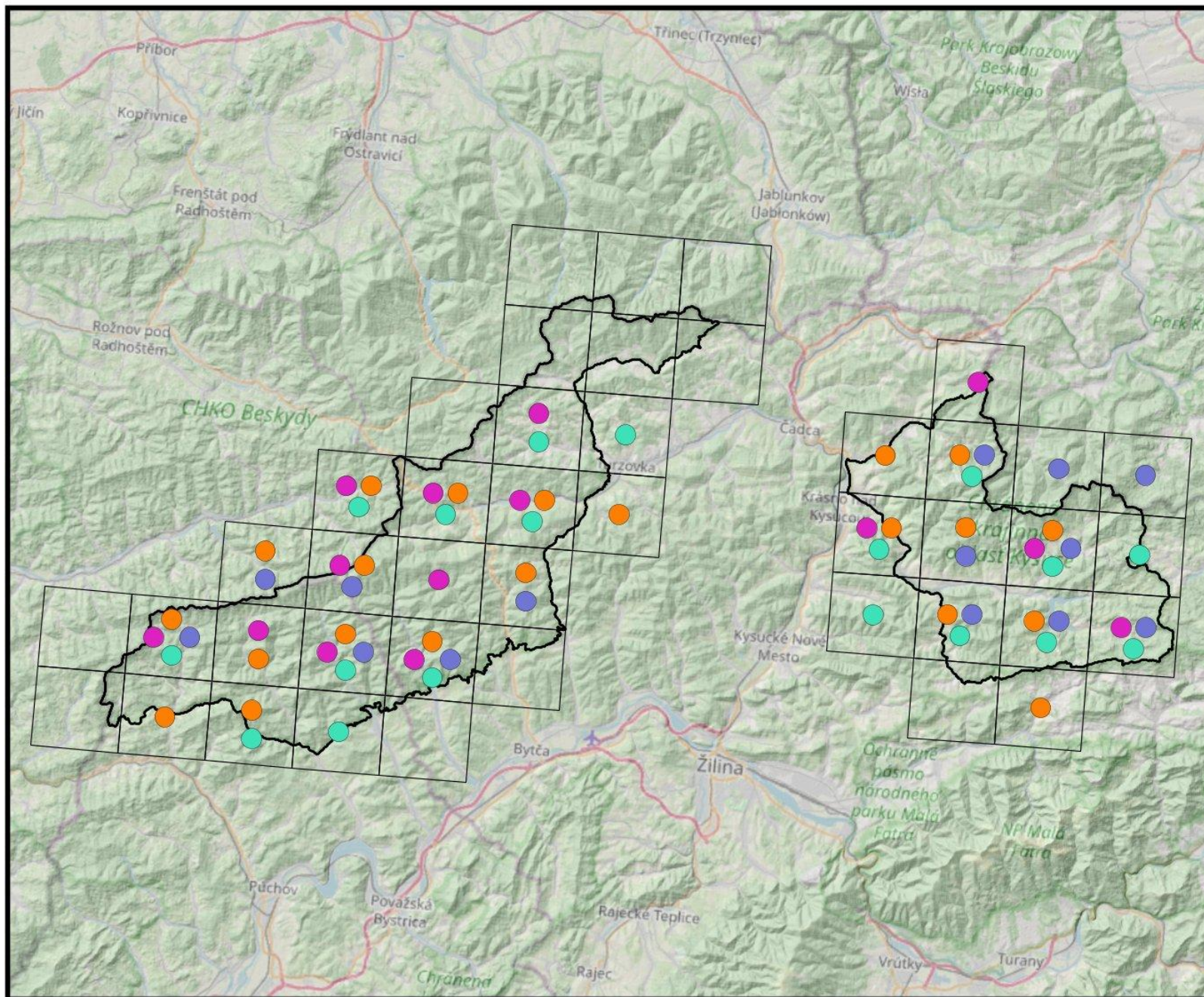
● *Parnassius mnemosyne*

● *Phengaris nausithous*



0 5 10 km

6.3.16 Mapa predmetov ochrany – živočíchy – vtáky 1



Legenda

□ Hranica CHKO Kysuce

□ Štvorcová sieť

Výskyt druhov

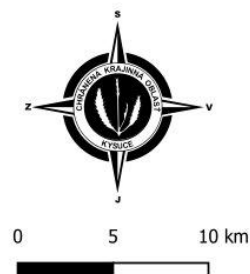
Vtáky 1

● Alcedo atthis

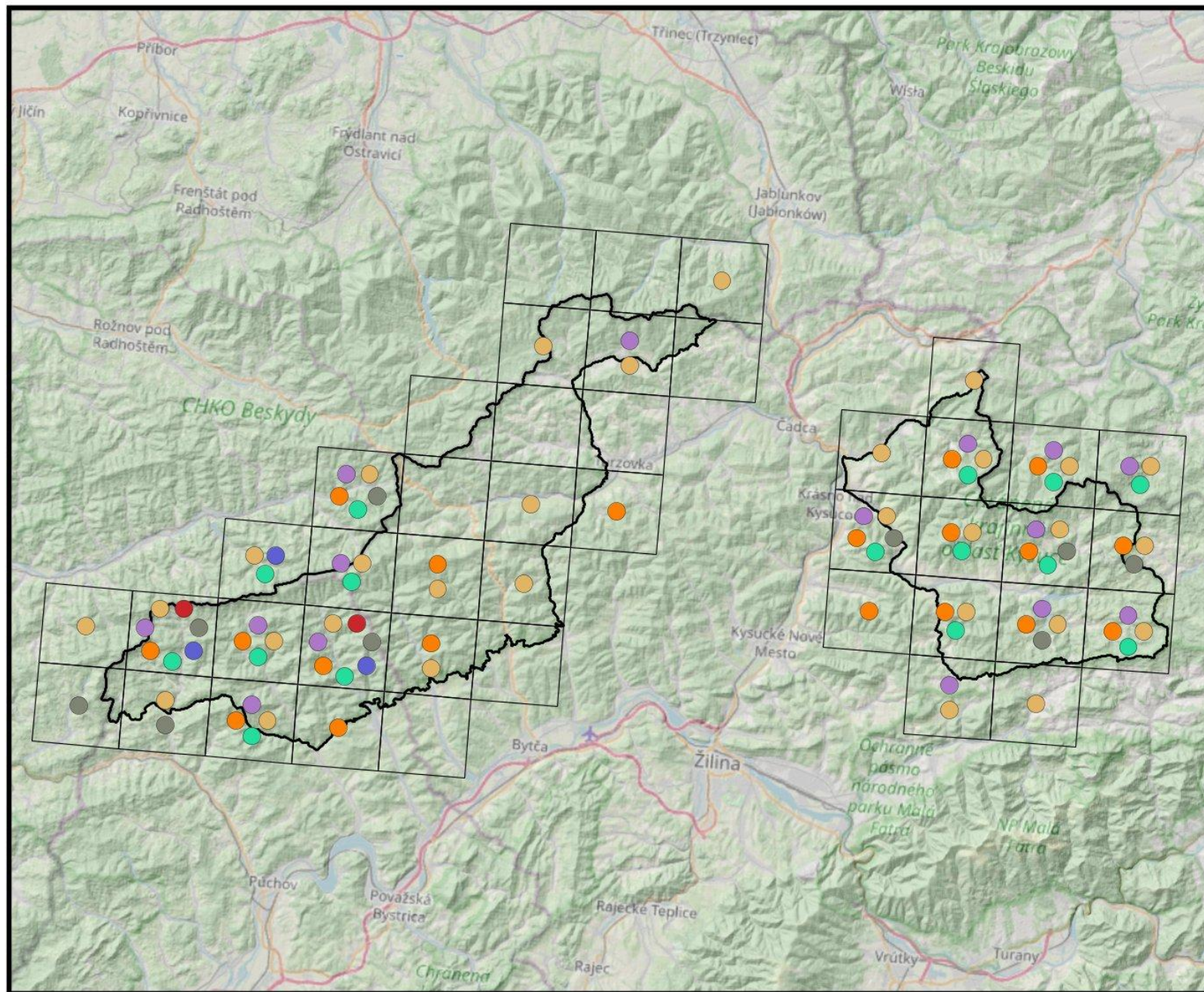
● Aquila chrysaetos

● Ciconia nigra

● Crex crex



6.3.17 Mapa predmetov ochrany – živočíchy – vtáky 2



Legenda

□ Hranica CHKO Kysuce

□ Štvorcová sieť

Výskyt druhov

Vtáky 2 d'atle

● Dendrocopos leucotos

● Dendrocopos medius

● Dendrocopos minor

● Dendrocopos syriacus

● Dryocopus martius

● Picoides tridactylus

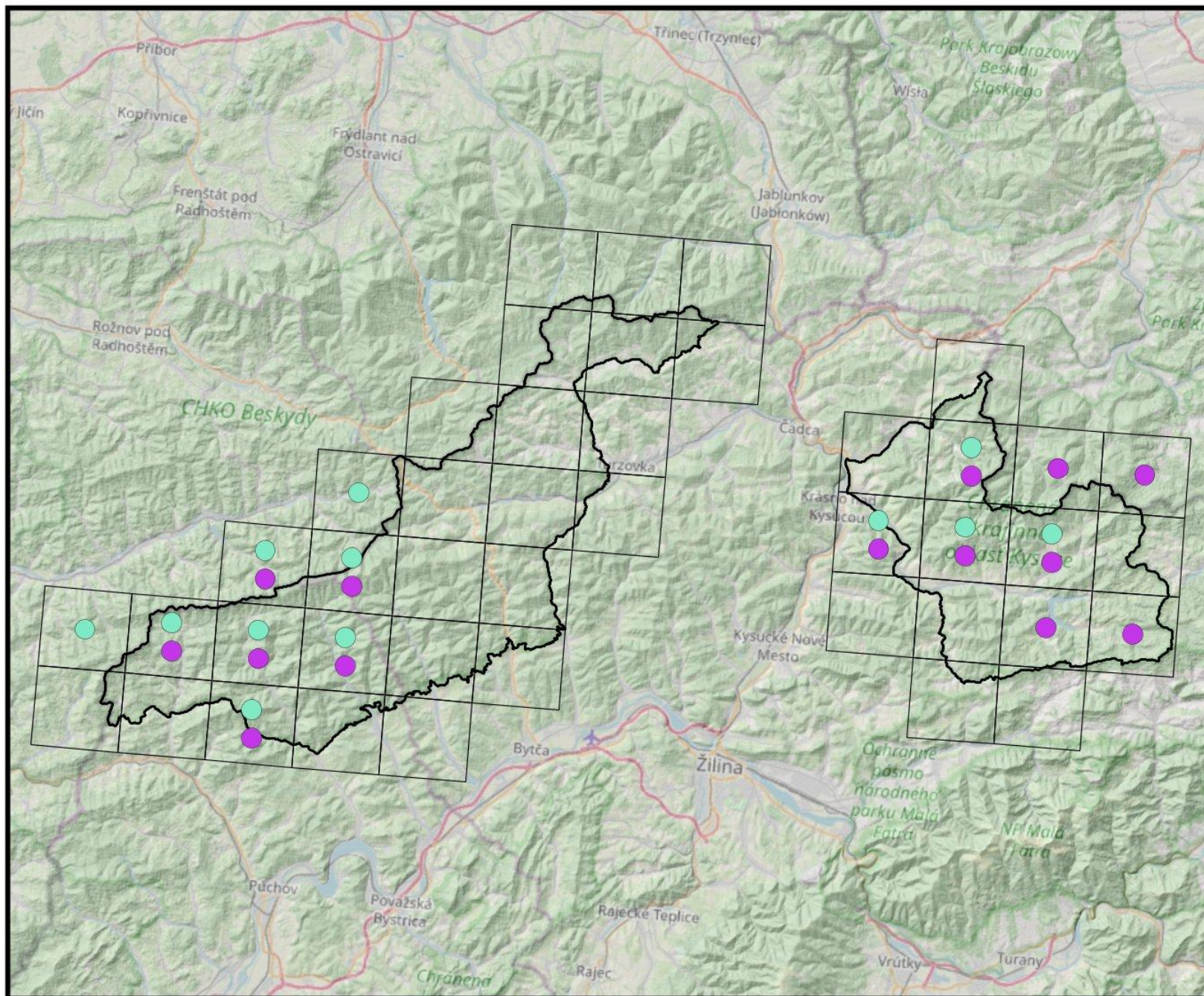
● Picus canus



0 5 10 km



6.3.18 Mapa predmetov ochrany – živočíchy – vtáky 3



Legenda

▭ Hranica CHKO Kysuce


▭ Štvorcová sieť

Výskyt druhov

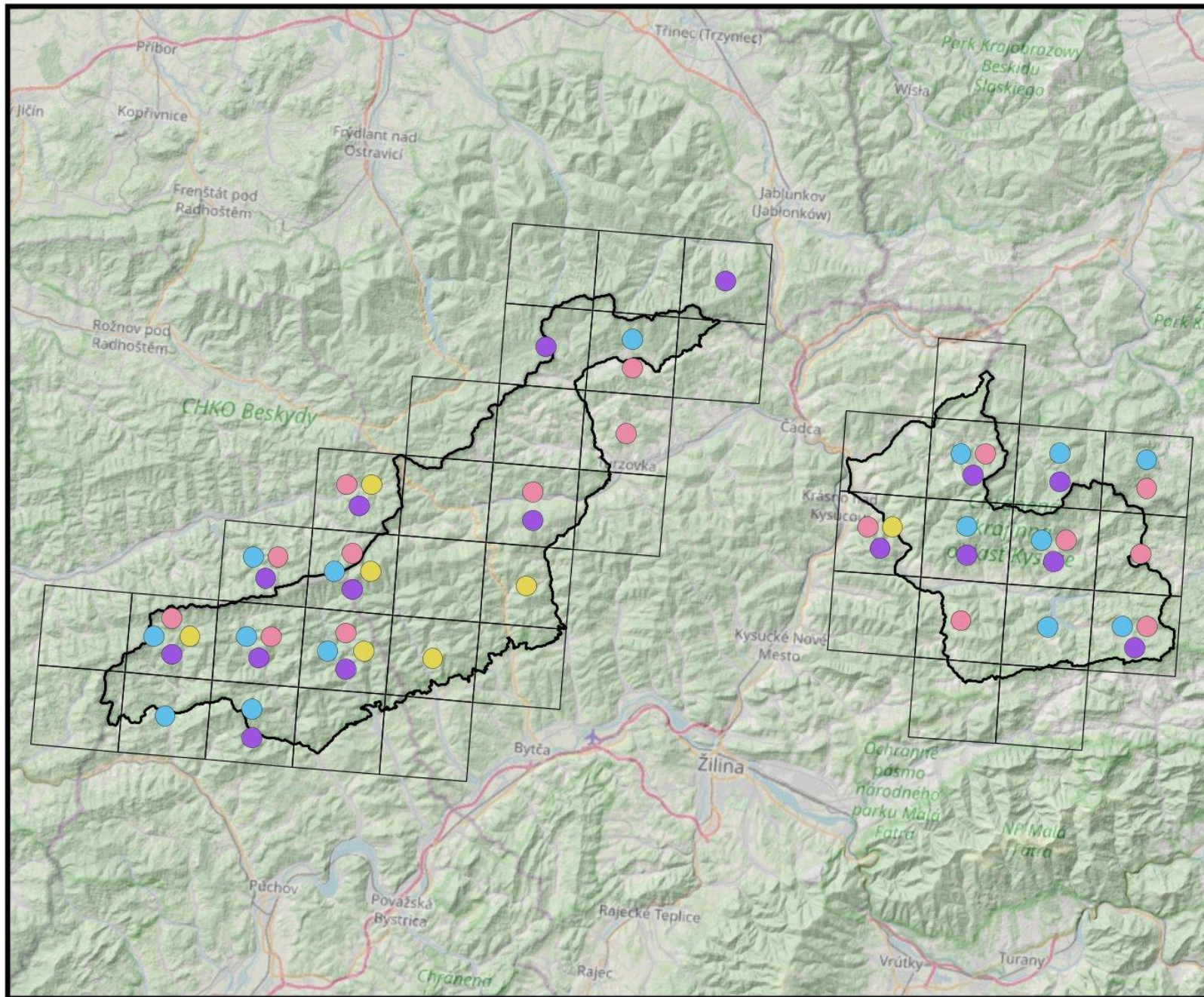
Vtáky 3

● *Ficedula albicollis*

● *Ficedula parva*



6.3.19 Mapa predmetov ochrany – živočíchy – vtáky 4



Legenda

▭ Hranice CHKO Kysuce

▭ Štvorcová sieť

Výskyt druhov

Vtáky 4 sovy

● Aegolius funereus

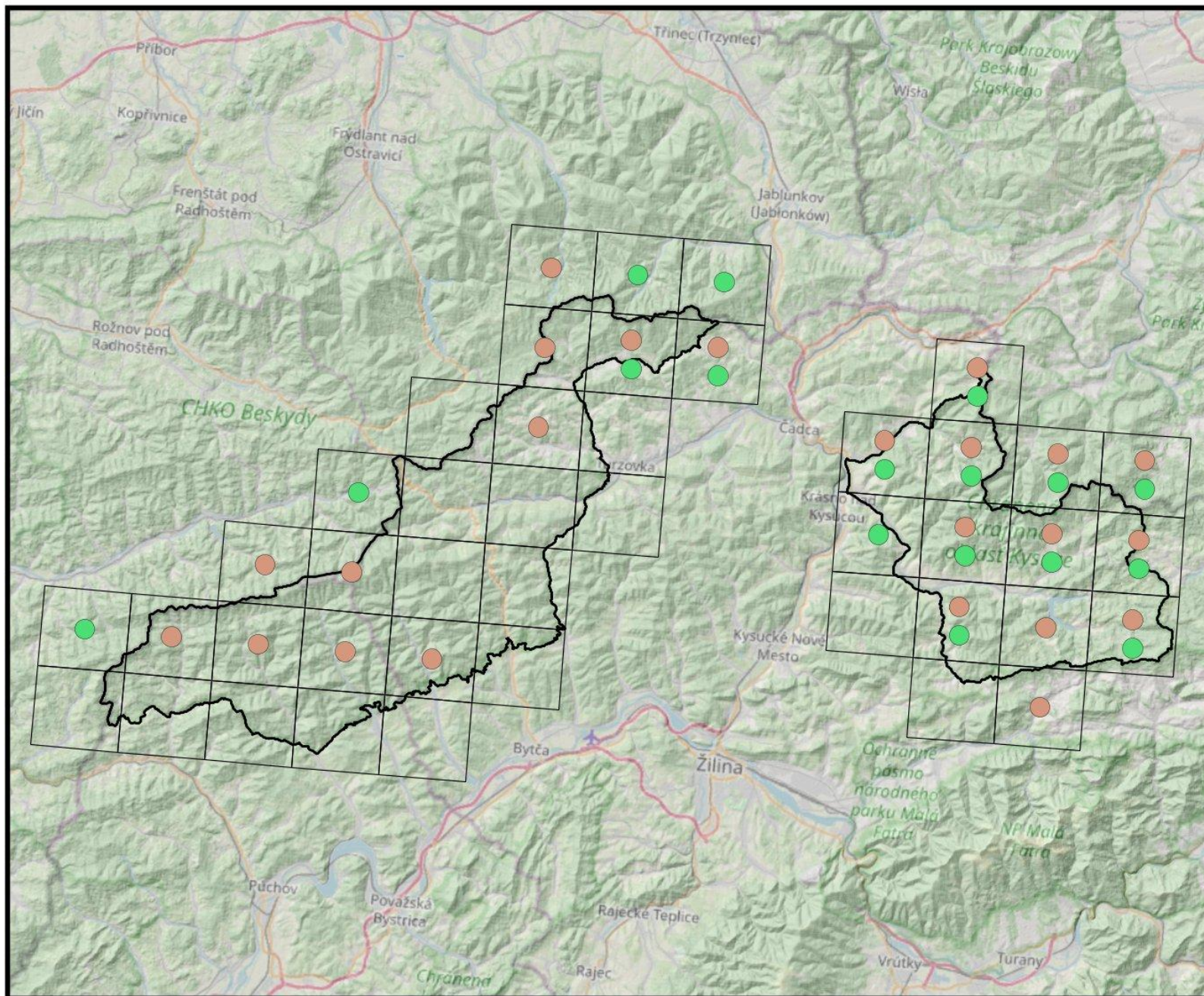
● Bubo bubo

● Glaucidium passerinum

● Strix uralensis



6.3.20 Mapa predmetov ochrany – živočíchy – vtáky 5 – lesné kurovité



Legenda

□ Hranice CHKO Kysuce

□ Štvorcová sieť

Výskyt druhov:

Lesné kurovité

● *Tetrax urogallus*

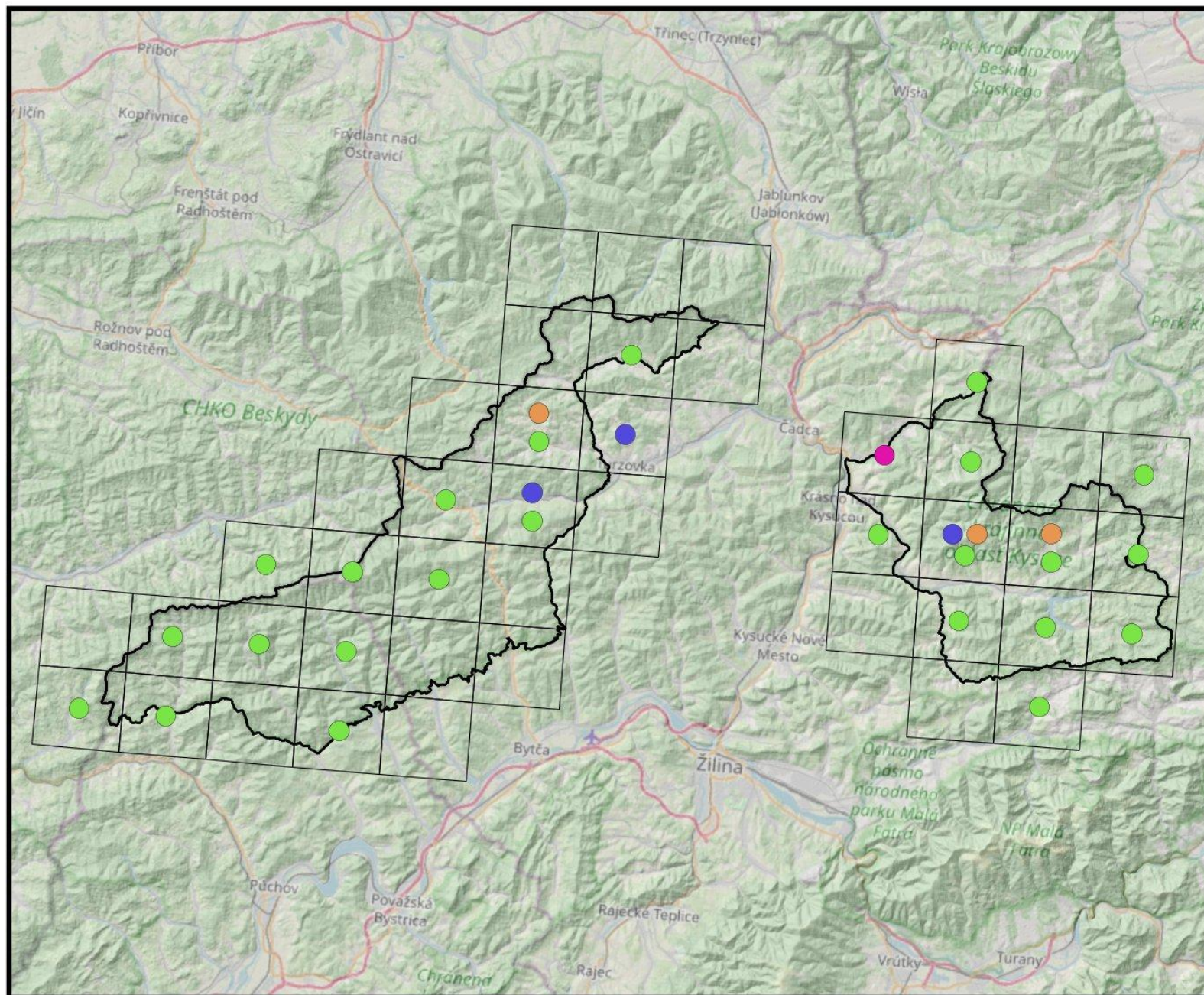
● *Tetrastes bonasia*



0 5 10 km



6.3.21 Mapa predmetov ochrany – živočíchy – obojživelníky



Legenda

□ Hranice CHKO Kysuce

□ Štvorcová sieť

Výskyt druhov:

Obojživelníky

● Bombina variegata

● Hyla arborea

● Lissotriton montandoni

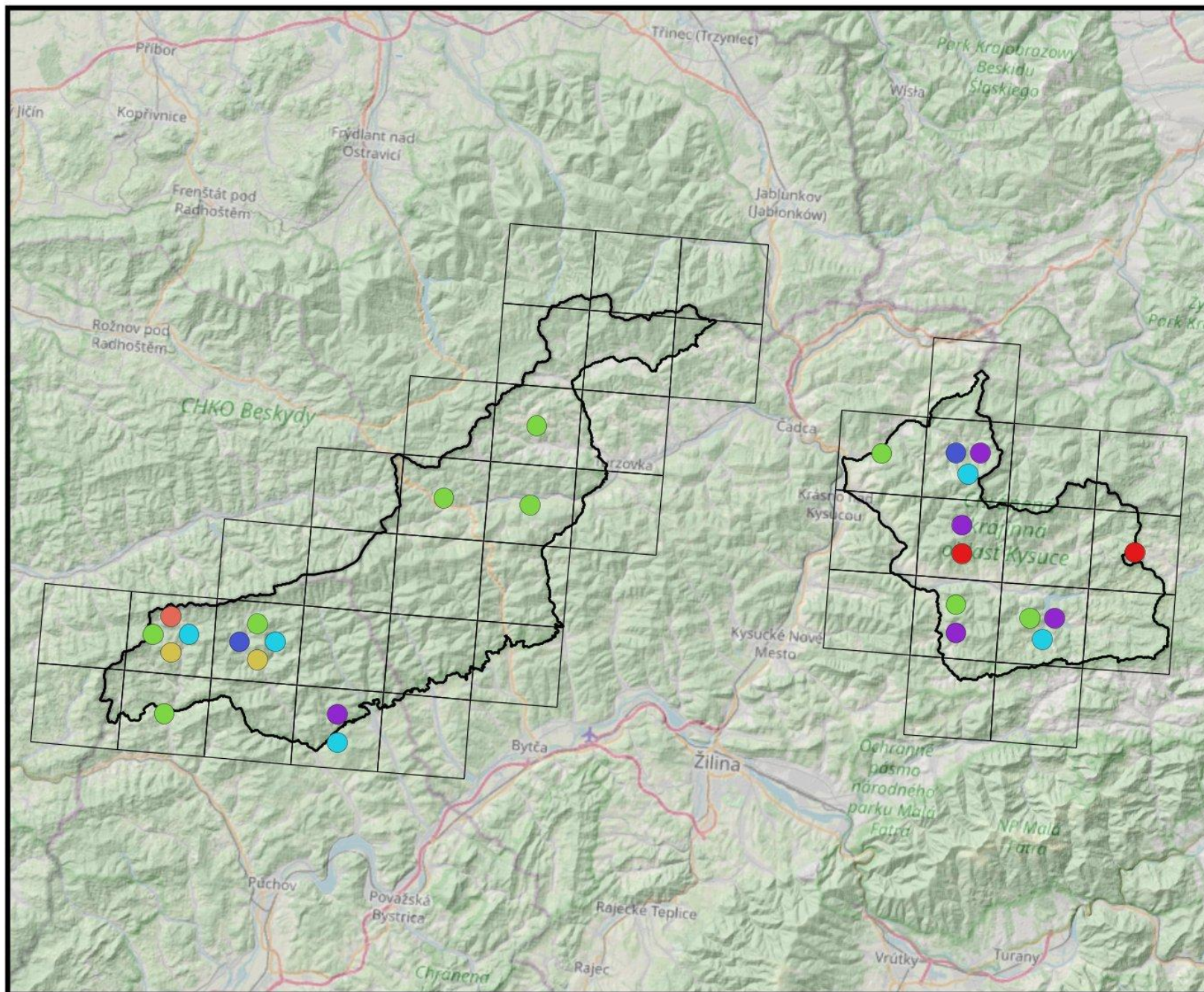
● Triturus cristatus



0 5 10 km



6.3.22 Mapa predmetov ochrany – živočíchy – cicavce – netopiere 1



Legenda

☐ Hranice CHKO Kysuce

☐ Štvorcová sieť

Výskyt druhov:

Netopiere 1

● *Barbastella barbastellus*

● *Eptesicus nilssonii*

● *Myotis bechsteini*

● *Myotis brandtii*

● *Myotis daubentonii*

● *Myotis myotis*

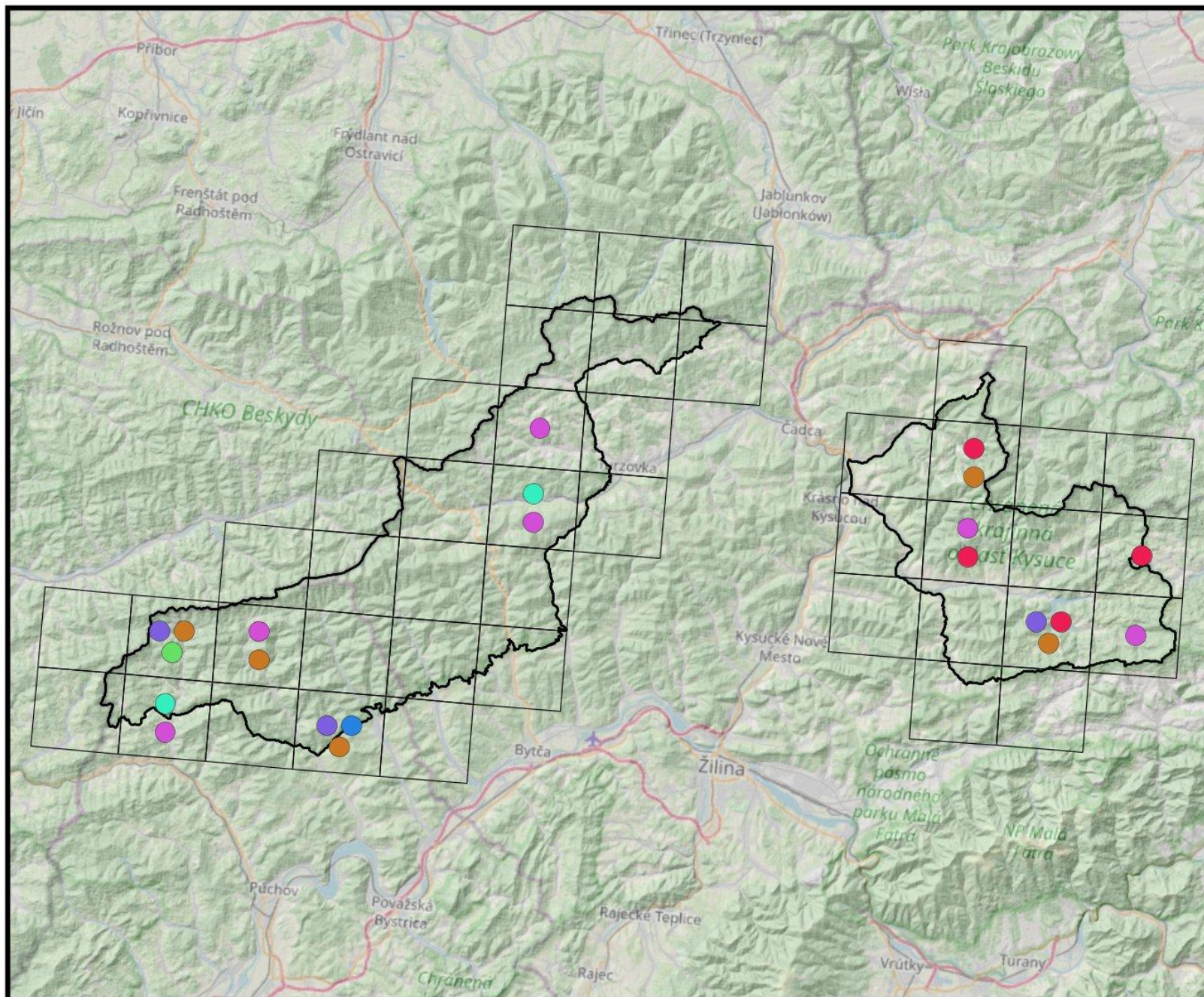
● *Myotis mystacinus*



0 5 10 km



6.3.23 Mapa predmetov ochrany – živočíchy – cicavce – netopiere 2



Legenda


□ Hranica CHKO Kysuce

□ Štvorcová sieť

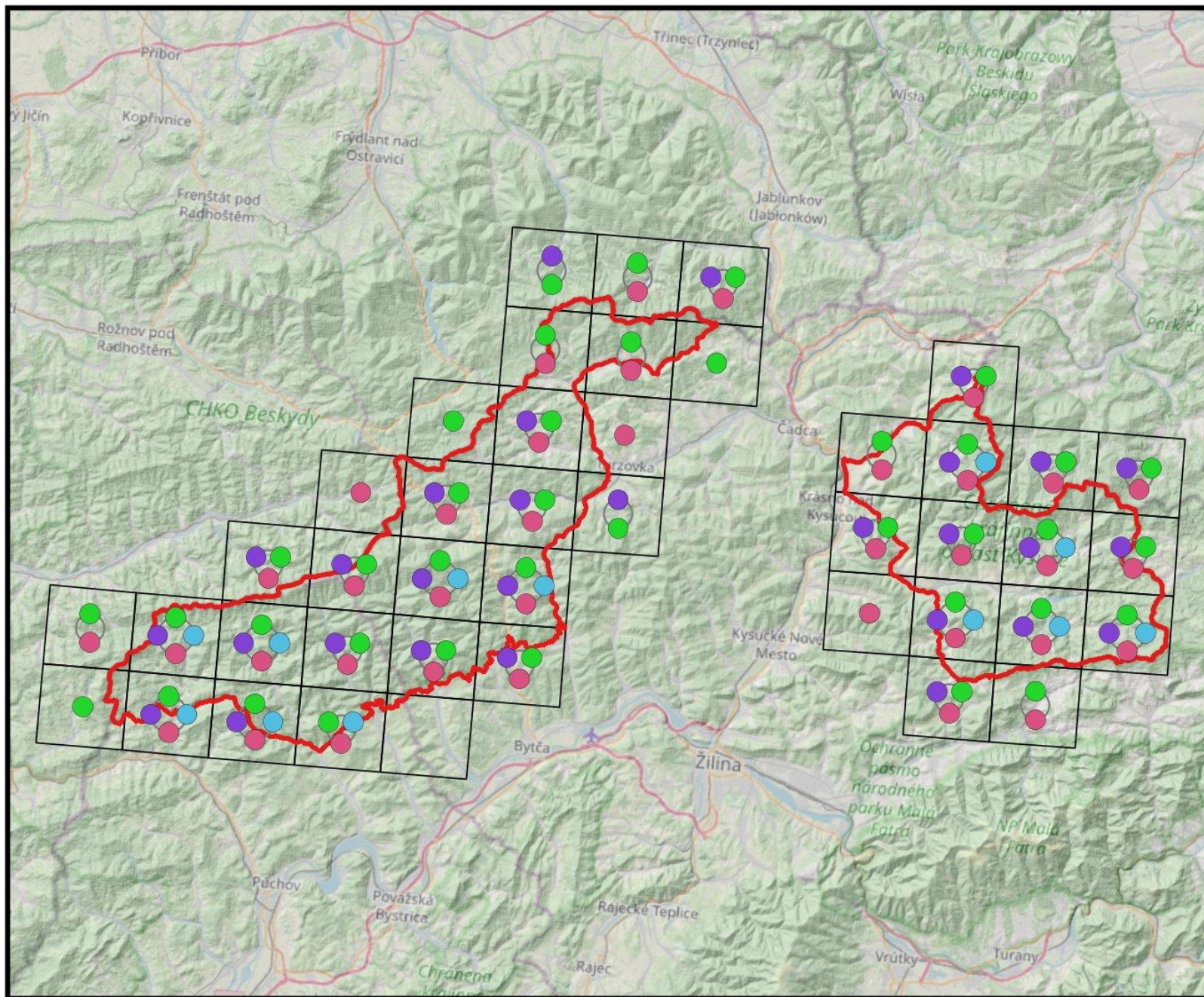
Výskyt druhov:

Netopiere 2

- Myotis nattereri
- Nyctalus leisleri
- Nyctalus noctula
- Pipistrellus pipistrellus
- Plecotus auritus
- Rhinolophus hipposideros
- Vespertilio murinus



6.3.24 Mapa predmetov ochrany – živočíchy – cicavce – veľké šelmy



Legenda

Hranice CHKO Kysuce

Štvorcová sieť

Výskyt druhov:

Veľké šelmy a mačka divá

Canis lupus

Felis silvestris

Lynx lynx

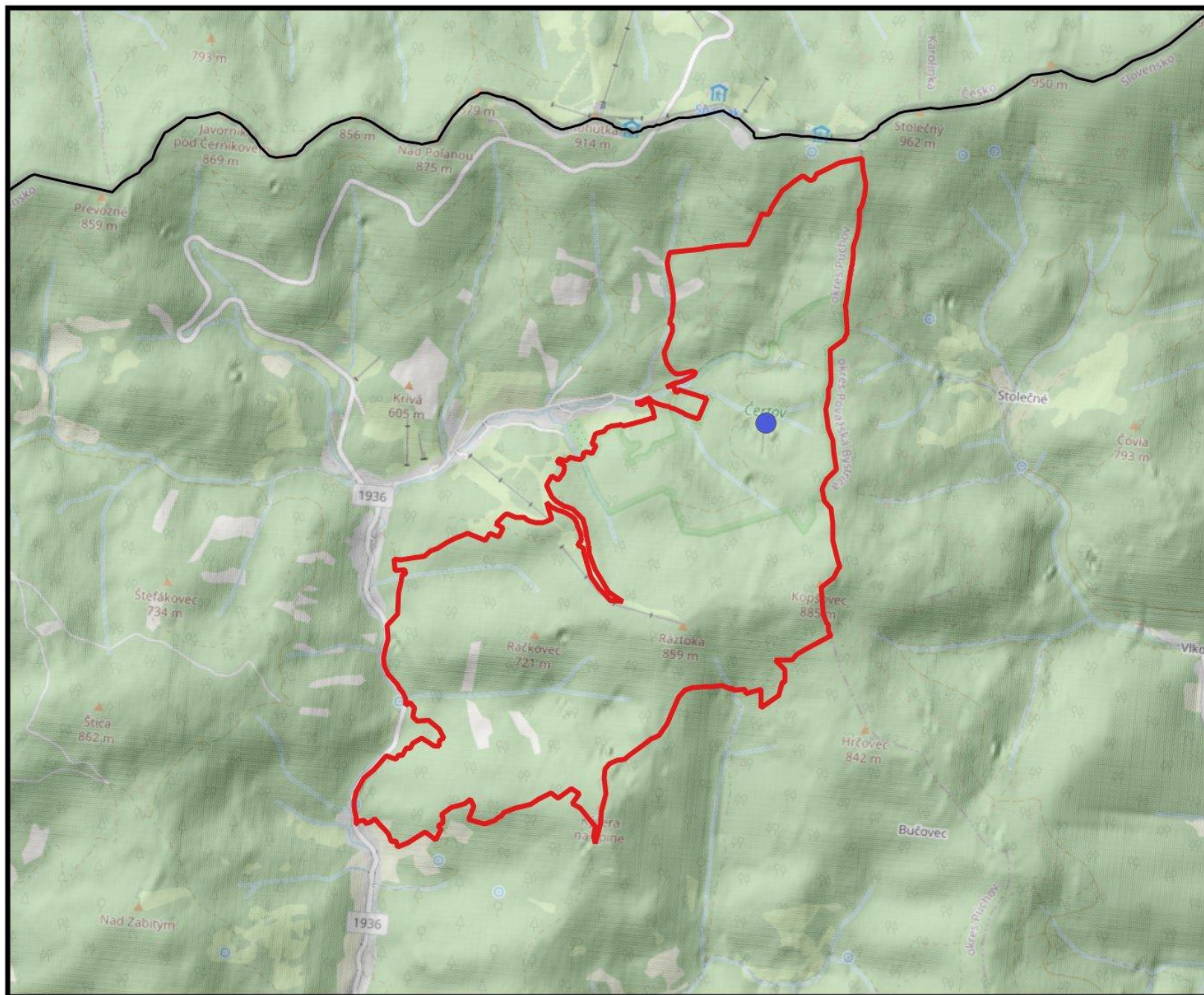
Ursus arctos



0 5 10 km



6.3.25.1 Mapa predmetov ochrany v rámci ÚEV – rastliny – Čertov



Legenda

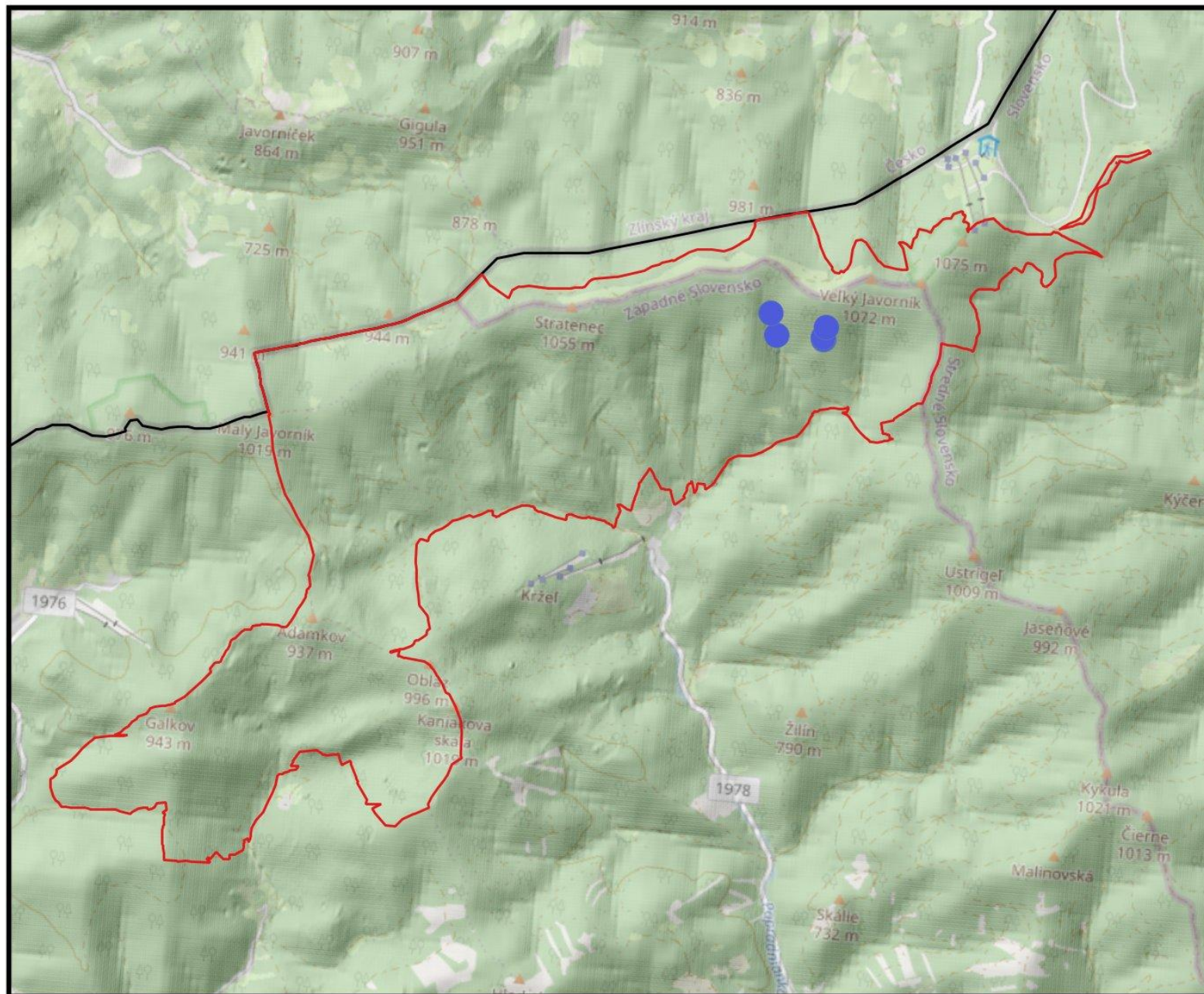
- ▭ Hranice CHKO Kysuce
- ▭ Hranica lokality - Čertov

Výskyt druhov

- *Buxbaumia viridis*



6.3.25.2 Mapa predmetov ochrany v rámci ÚEV – rastliny – Javornický hrebeň



Legenda

□ Hranice CHKO Kysuce

□ Hranica lokality - Javornický Hrebeň

Výskyt druhov

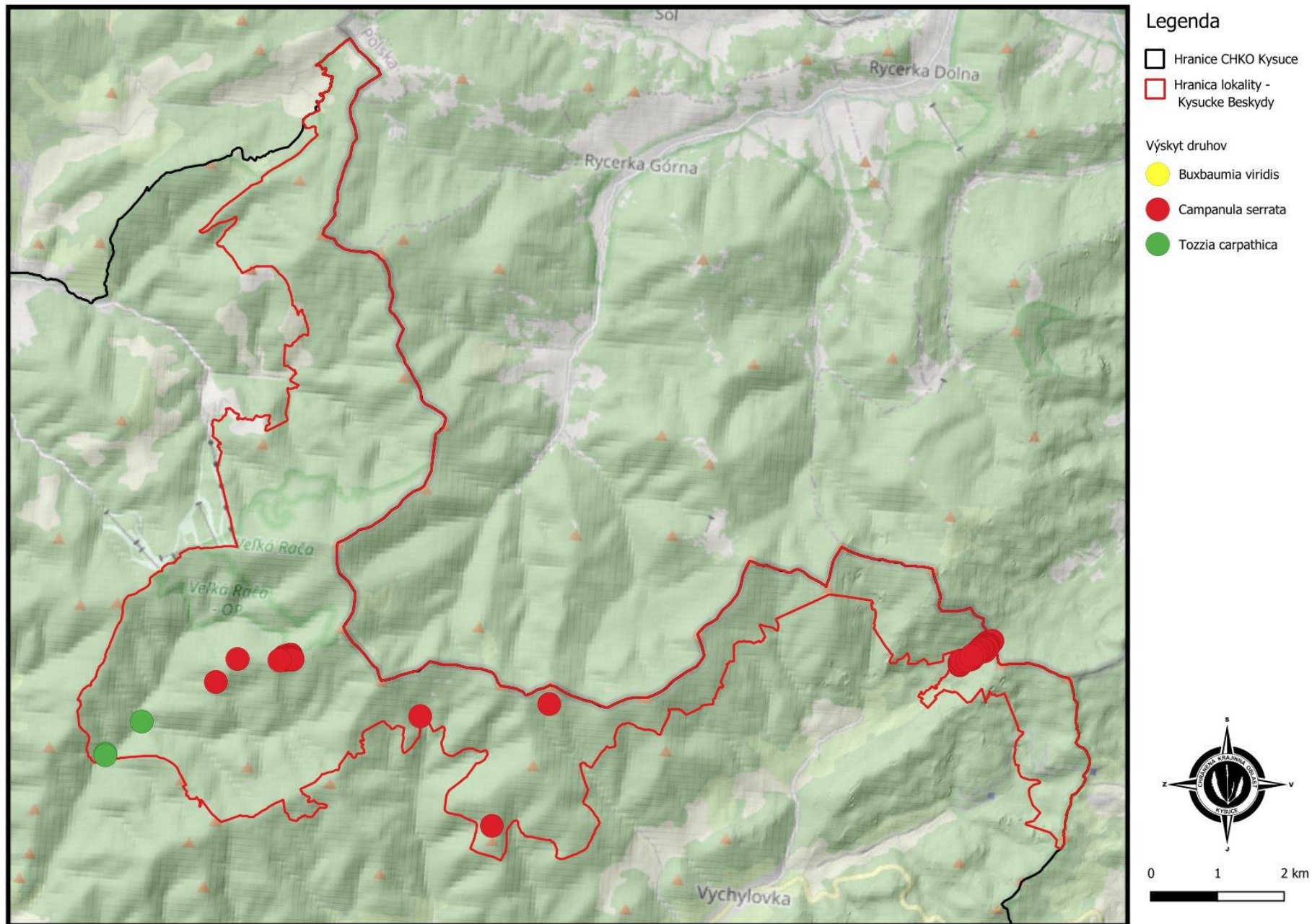
● Buxbaumia viridis



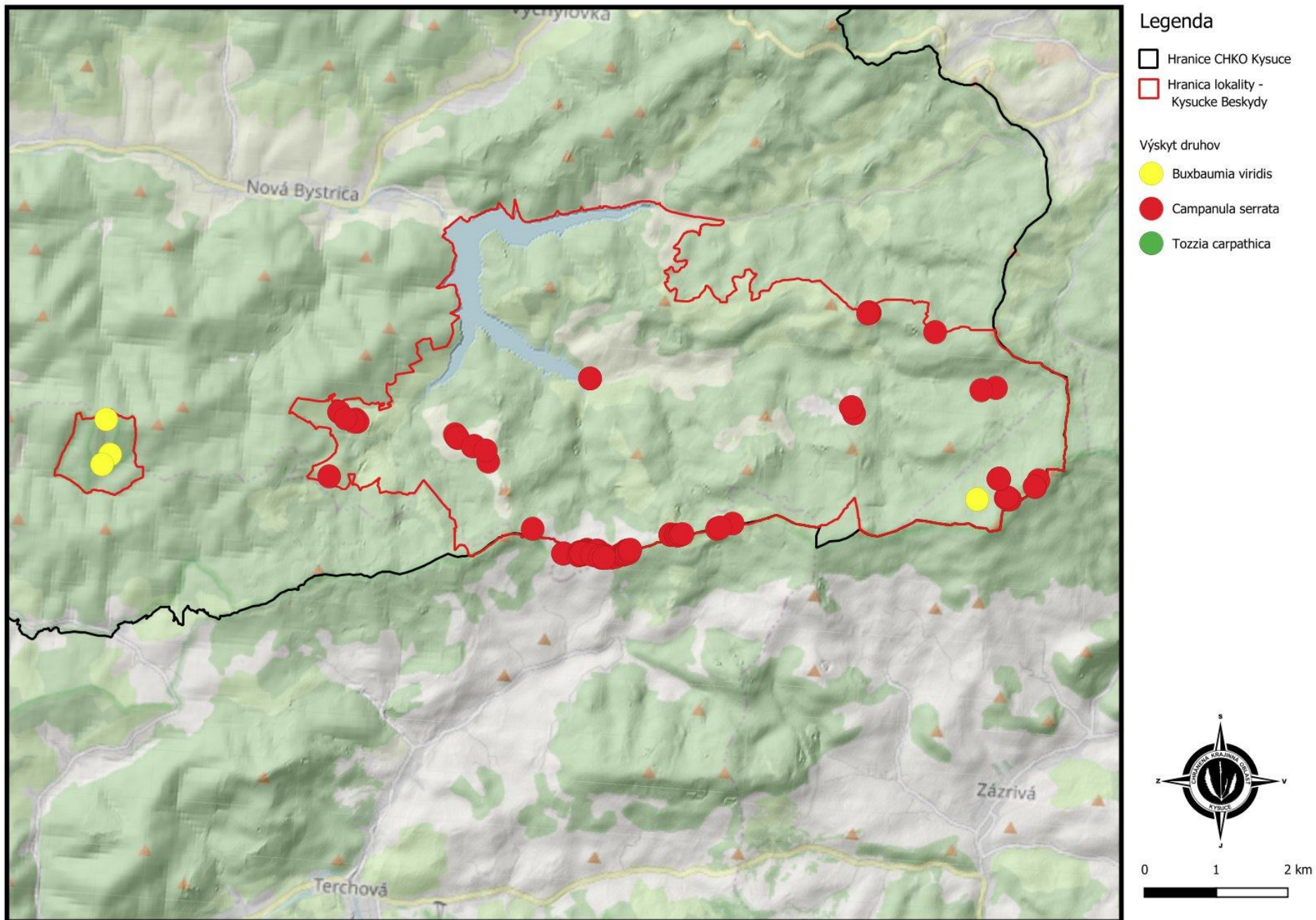
0 500 1 000 m



6.3.25.3 Mapa predmetov ochrany v rámci ÚEV – rastliny – Kysucké Beskydy 1



6.3.25.4 Mapa predmetov ochrany v rámci ÚEV – rastliny – Kysucké Beskydy 2



6.3.25.5 Mapa predmetov ochrany v rámci ÚEV – rastliny – Starobystrické penovcové pramenisko




Legenda

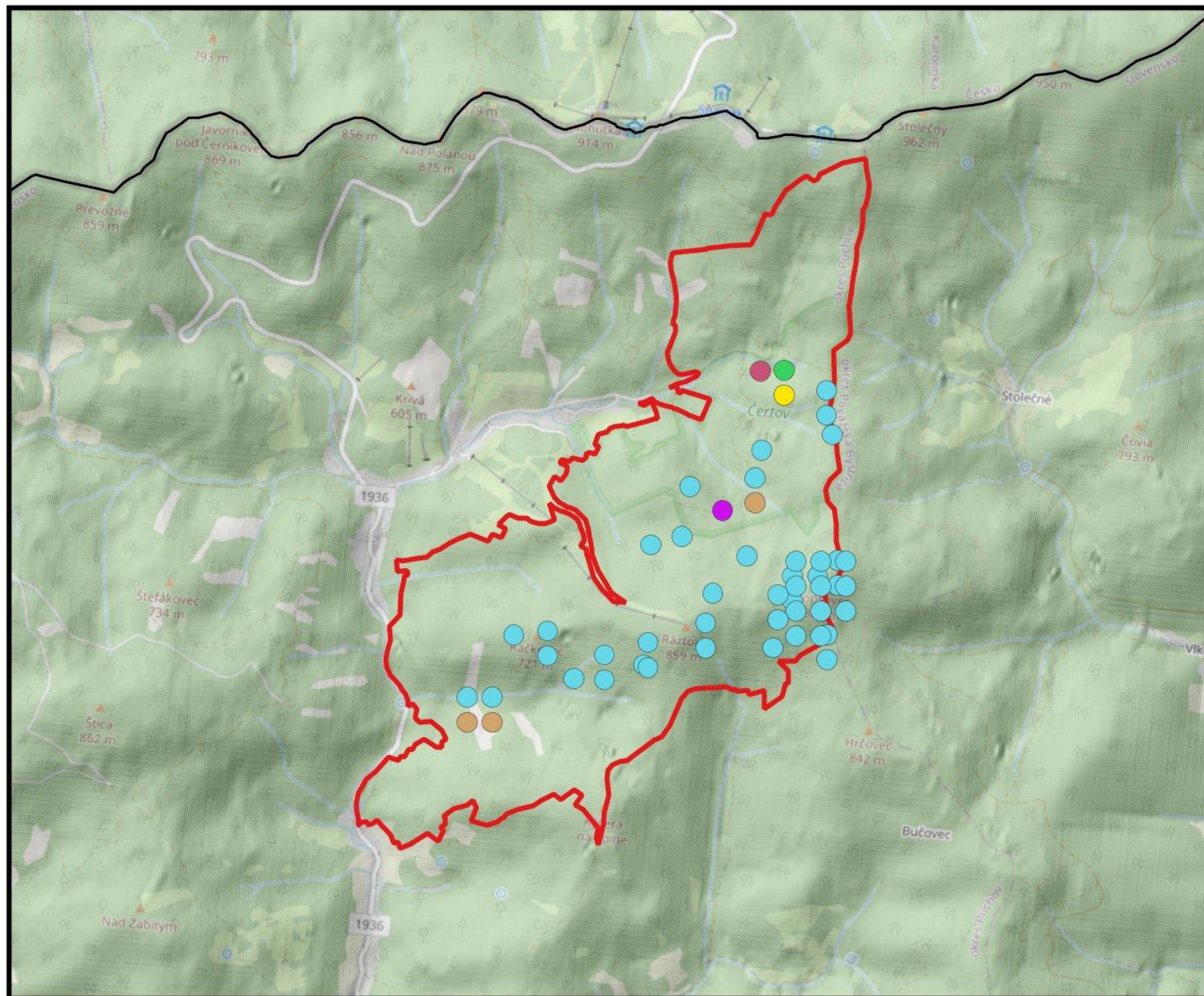
- Hranice CHKO Kysuce
- Hranica lokality - Starobystrické penovcové pramenisko

Výskyt druhov

- Cypripedium calceolus



6.3.25.6 Mapa predmetov ochrany v rámci ÚEV – živočchy – Čertov



Legenda

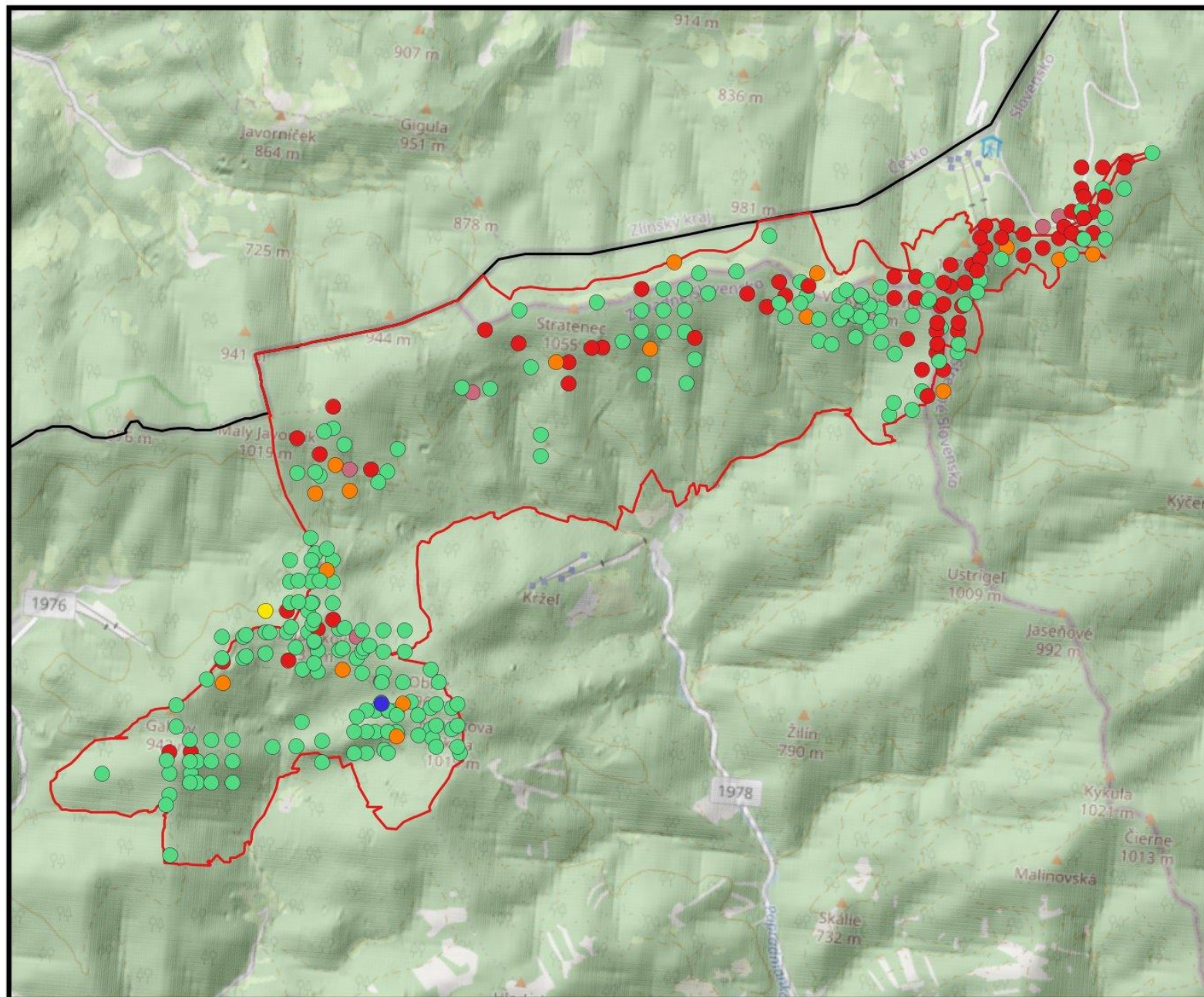
- ▭ Hranice CHKO Kysuce
- ▭ Hranica lokality - Čertov

Výskyt druhov

- Barbastella barbastellus
- Bombina variegata
- Lucanus cervus
- Lynx lynx
- Myotis myotis
- Ursus arctos



6.3.25.7 Mapa predmetov ochrany v rámci ÚEV – živočichy – Javornický hrebeň



Legenda

□ Hranice CHKO Kysuce

□ Hranica lokality - Javornický Hrebeň

Výskyt druhov

● Barbastella barbastellus

● Bombina variegata

● Canis lupus

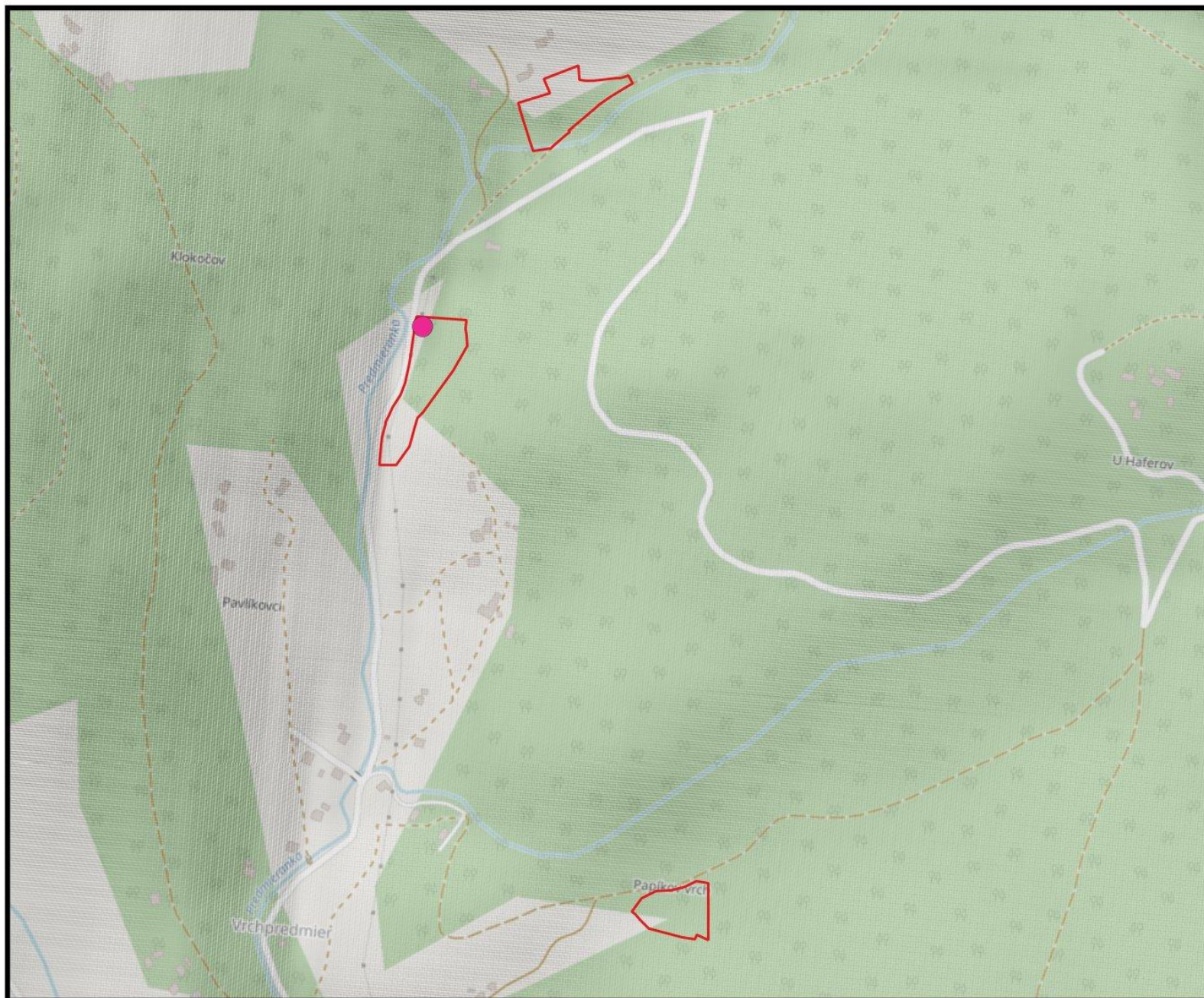
● Lynx lynx

● Myotis myotis

● Ursus arctos



6.3.25.8 Mapa predmetov ochrany v rámci ÚEV – živočíchy – Klokočovské rašeliniská



Legenda

- Hranice CHKO Kysuce
- Hranica lokality - Klokočovské rašeliniská

Výskyt druhov

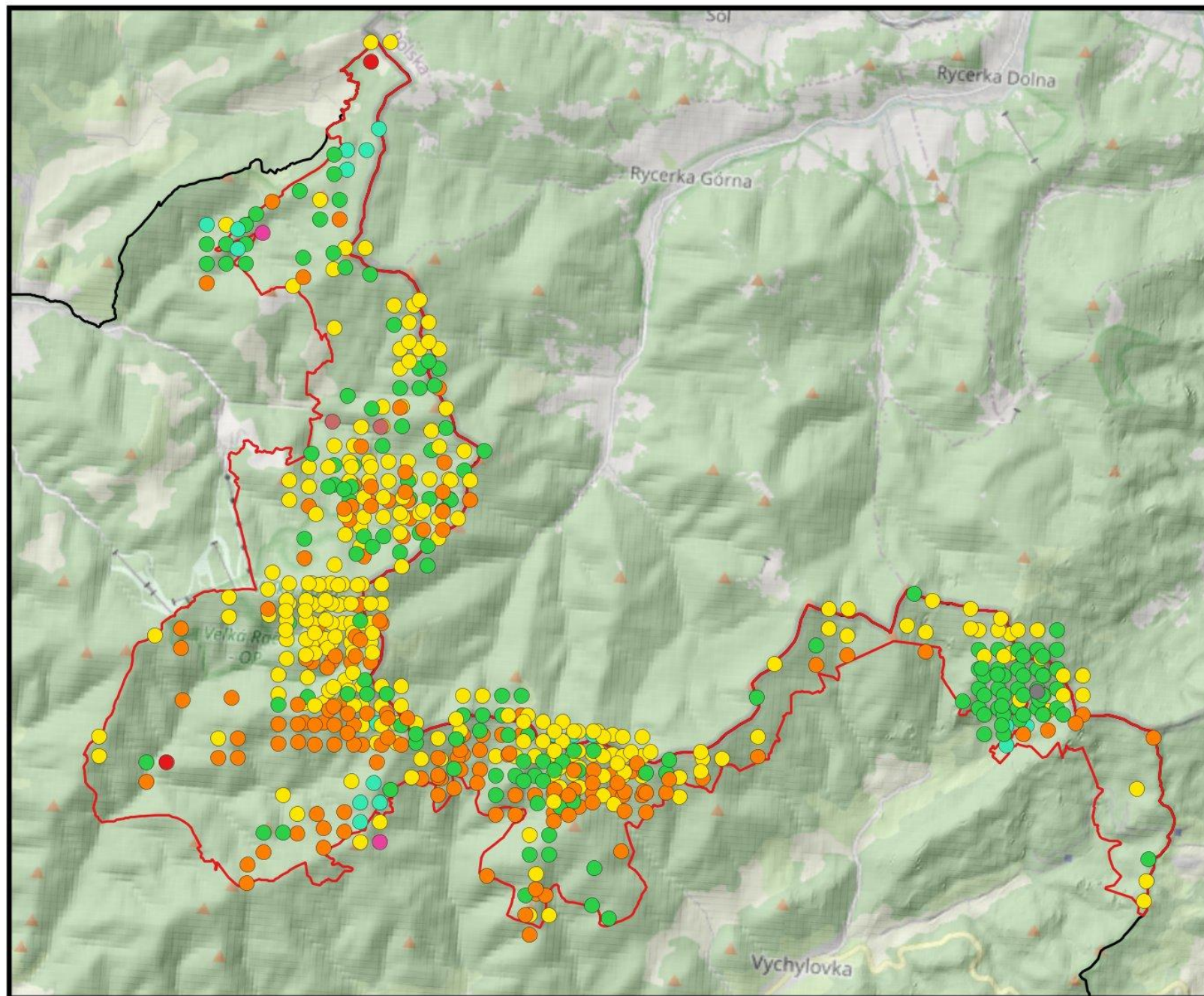
- Bombina variegata



0 100 200 m



6.3.25.9 Mapa predmetov ochrany v rámci ÚEV – živočíchy – Kysucké Beskydy 1

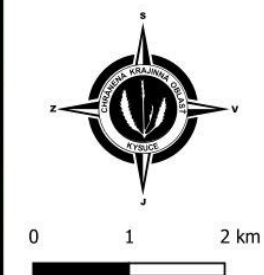


Legenda

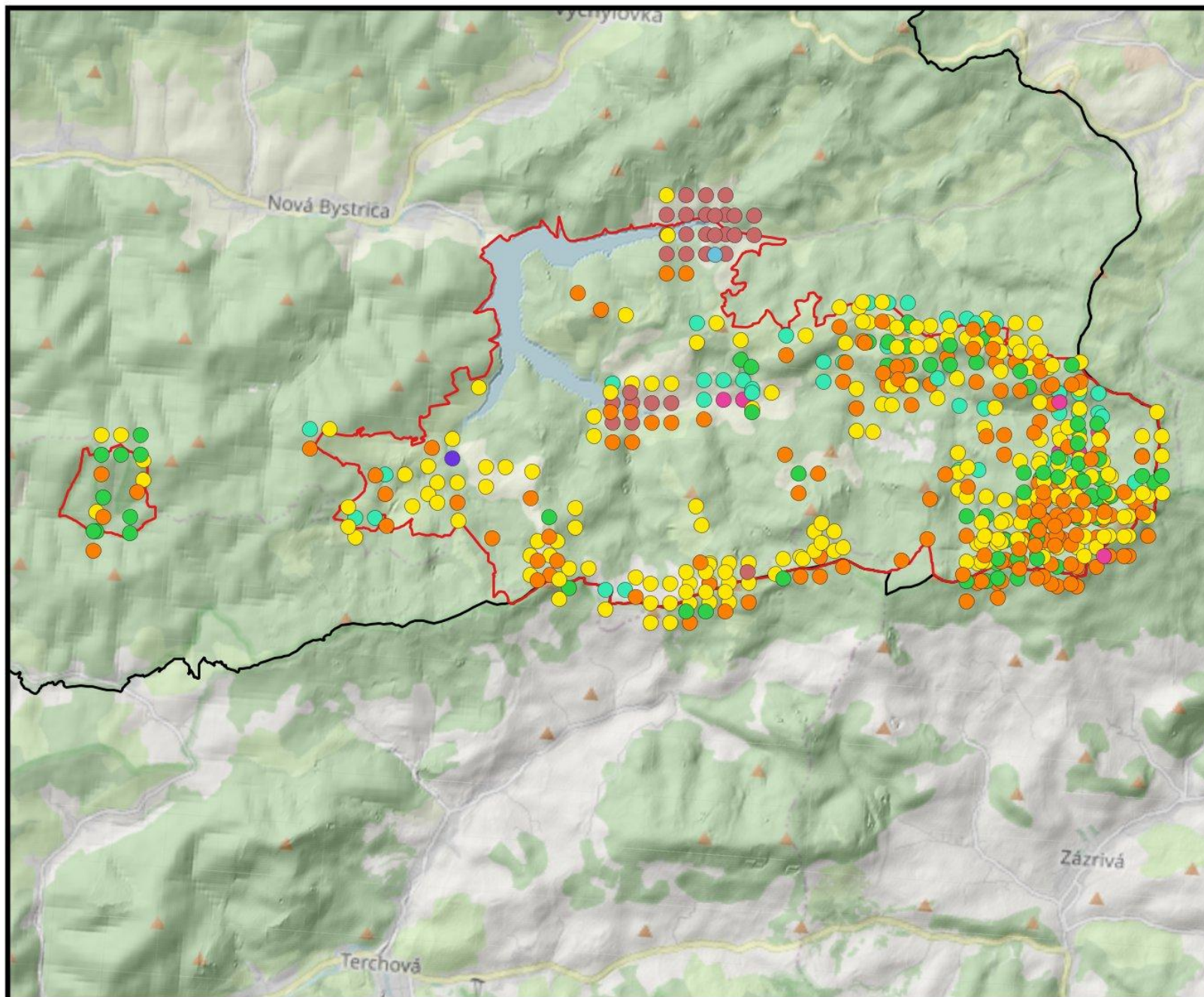
- Hranice CHKO Kysuce
- Hranica lokality - Kysucké Beskydy

Výskyt druhov

- *Bombina variegata*
- *Canis lupus Linnaeus*
- *Carabus variolosus*
- *Cottus gobio*
- *Cucujus cinnaberinus*
- *Lutra lutra*
- *Lynx lynx*
- *Maculinea nausithous*
- *Triturus montandoni*
- *Ursus arctos*



6.3.25.10 Mapa predmetov ochrany v rámci ÚEV – živočíchy – Kysucké Beskydy 2




Legenda

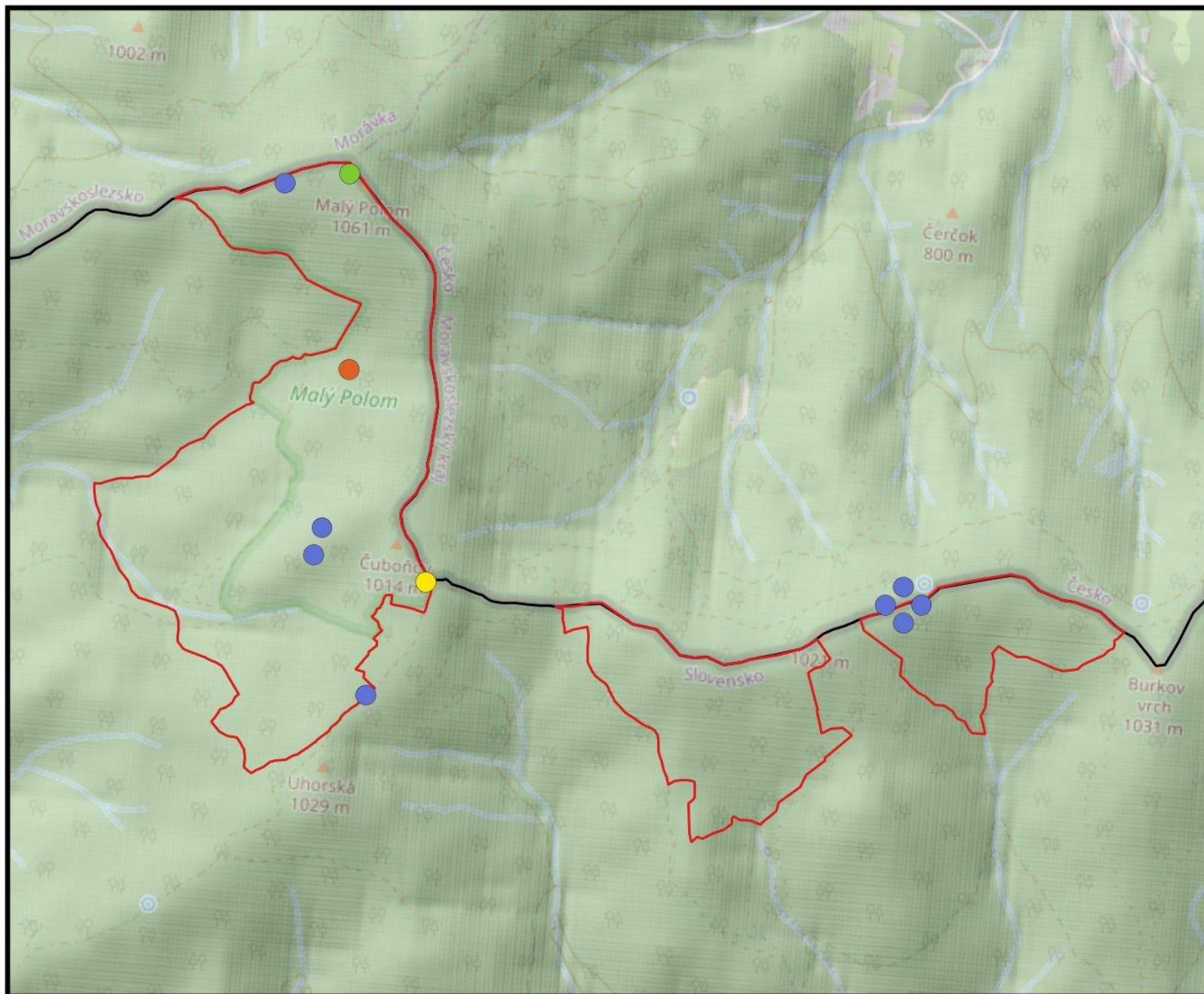
- Hranice CHKO Kysuce
- Hranica lokality - Kysucke Beskydy

Výskyt druhov

- Bombina variegata
- Canis lupus Linnaeus
- Carabus variolosus
- Cottus gobio
- Cucujus cinnaberinus
- Lutra lutra
- Lynx lynx
- Maculinea nausithous
- Triturus montandoni
- Ursus arctos



6.3.25.11 Mapa predmetov ochrany v rámci ÚEV – živočíchy – Malý Polom



Legenda

□ Hranice CHKO Kysuce

□ Hranica lokality - Malý Polom

Výskyt druhov

● Bombina variegata

● Canis lupus

● Lynx lynx

● Ursus arctos



0 300 600 m



6.3.25.12 Mapa predmetov ochrany v rámci ÚEV – živočíchy – Papradnianka



Legenda

□ Hranice CHKO Kysuce

□ Hranica lokality -
Papradnianka

Výskyt druhov

● Bombina variegata

● Cottus gobio

● Lutra lutra



0 150 300 m



6.3.25.13 Mapa predmetov ochrany v rámci ÚEV – živočíchy – Petrovička



Legenda

□ Hranice CHKO Kysuce

□ Hranica lokality - Petrovička

Výskyt druhov

● Bombina variegata

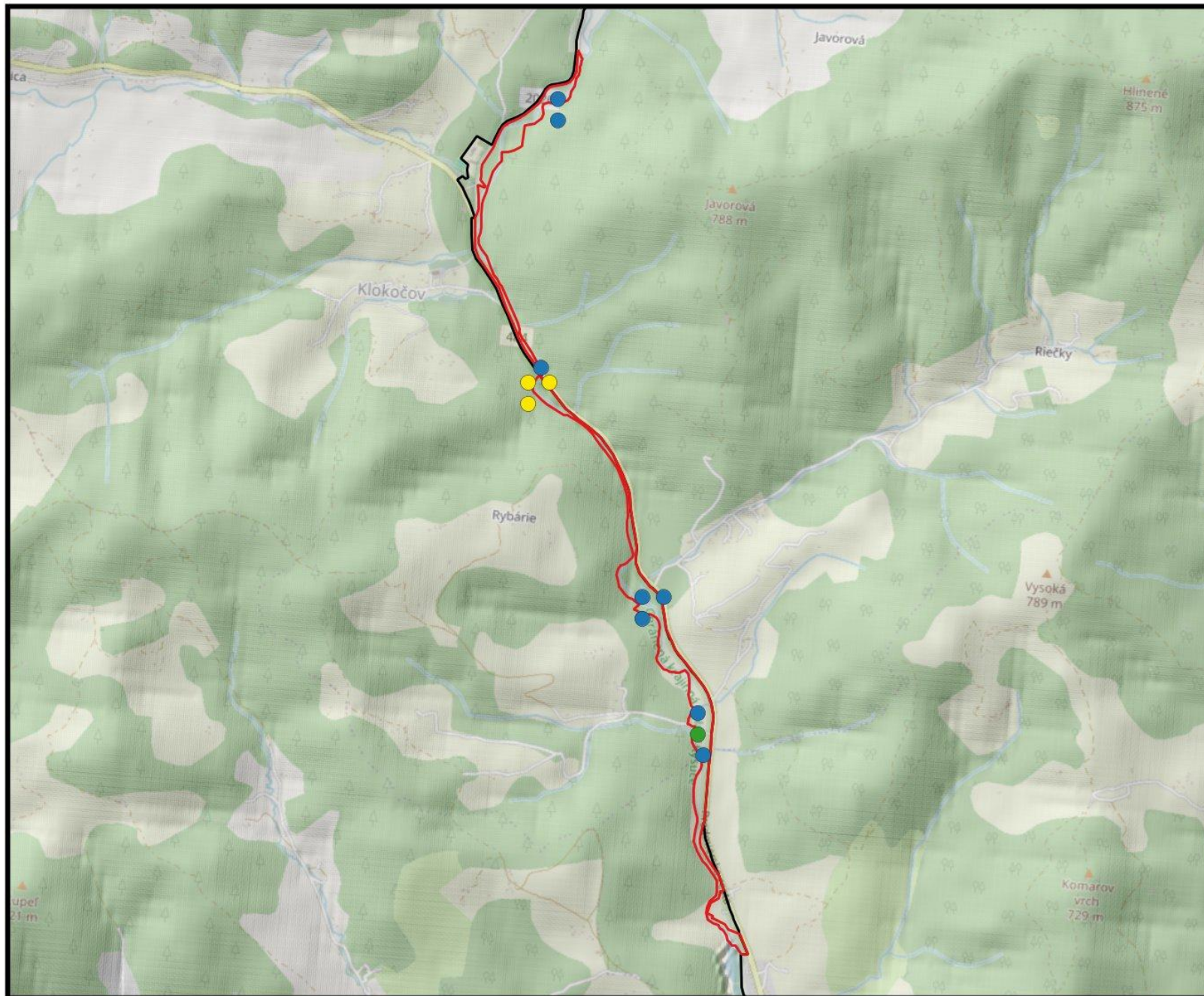
● Cottus gobio Linnaeus

● Lutra lutra



0 300 600 m

6.3.25.14 Mapa predmetov ochrany v rámci ÚEV – živočíchy – Predmieranka



Legenda

□ Hranice CHKO Kysuce

□ Hranica lokality - Predmieranka

Výskyt druhov

● Bombina variegata

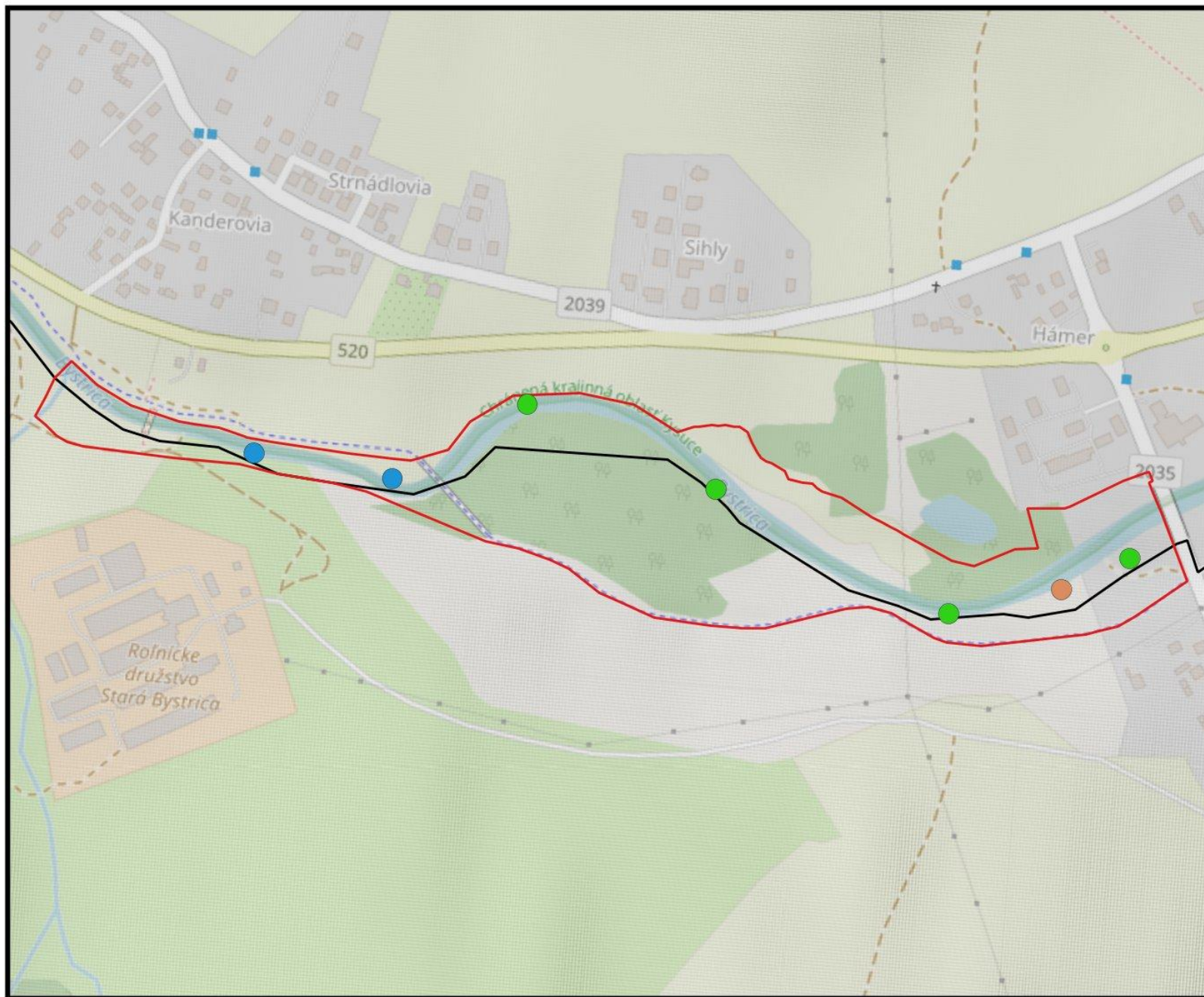
● Cottus gobio Linnaeus

● Lutra lutra



0 400 800 m

6.3.25.15 Mapa predmetov ochrany v rámci ÚEV – živočíchy – Stredný tok Bystrice



Legenda

□ Hranice CHKO Kysuce

□ Hranica lokality -
Stredný tok Bystrice

Výskyt druhov

● Bombina variegata

● Cottus gobio

● Lutra lutra

