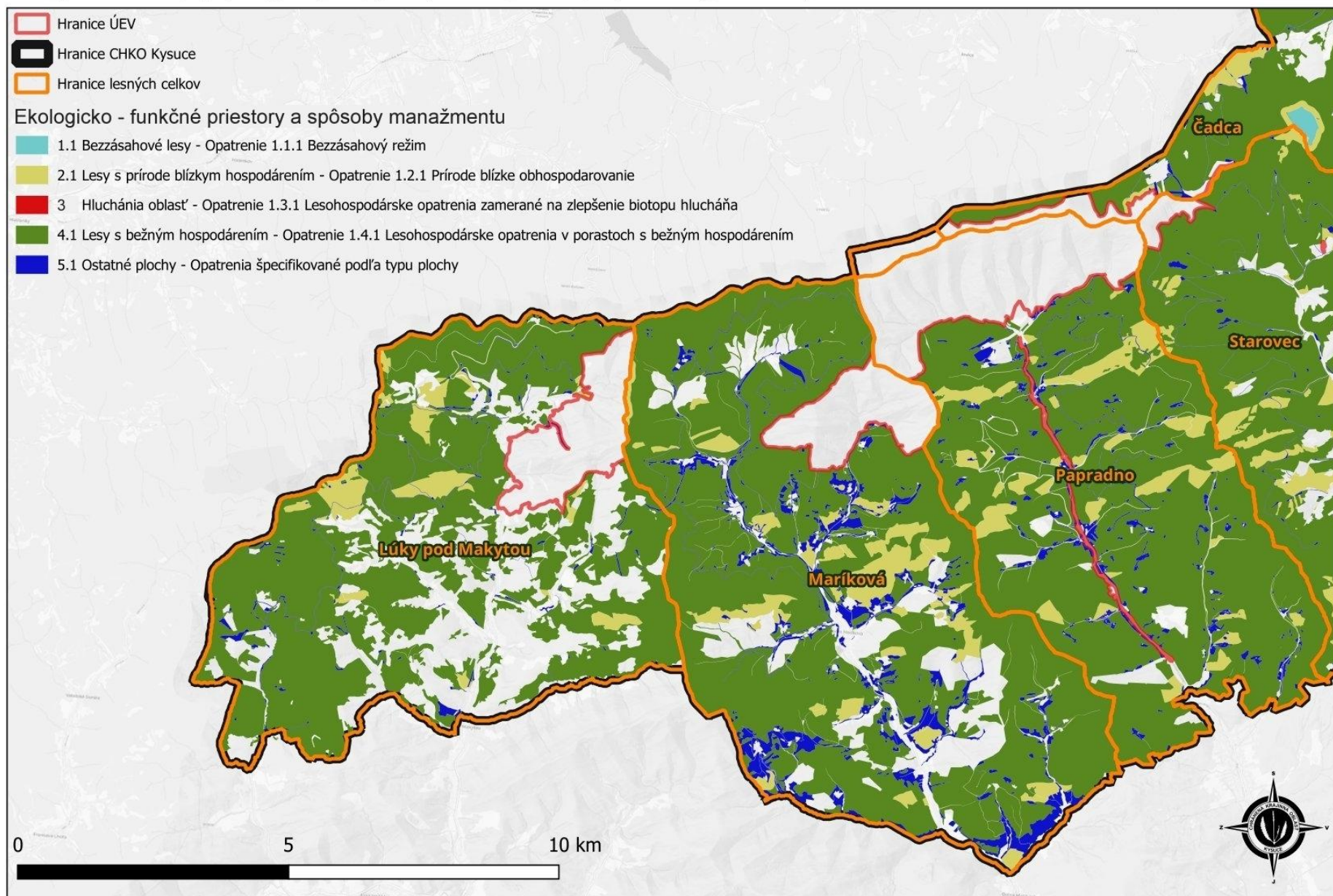


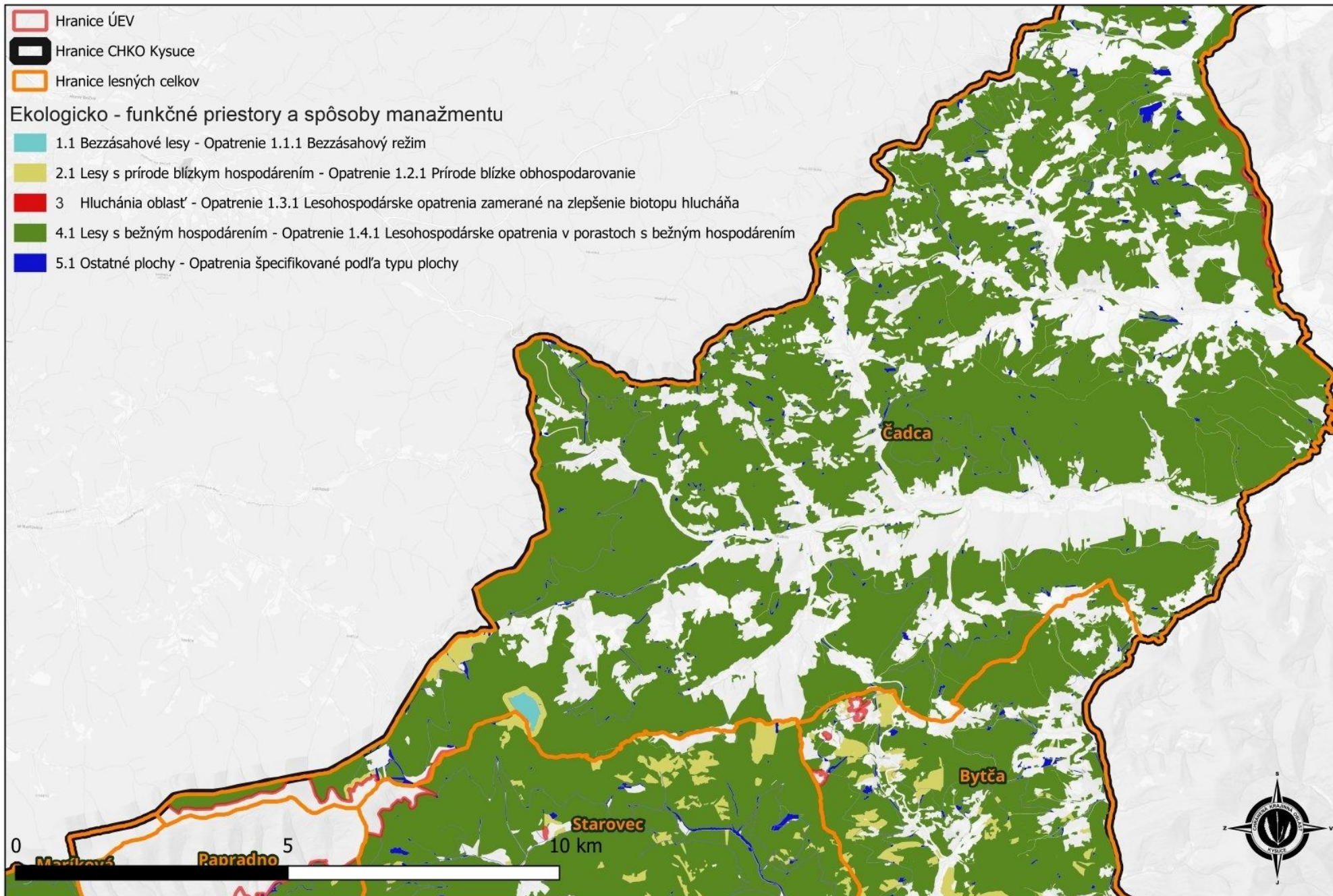
## Príloha 6.5. Mapa ekologicko-funkčných priestorov

### Príloha 6.5.1 Ekologicko-funkčné priestory CHKO Kysuce – lesné priestory

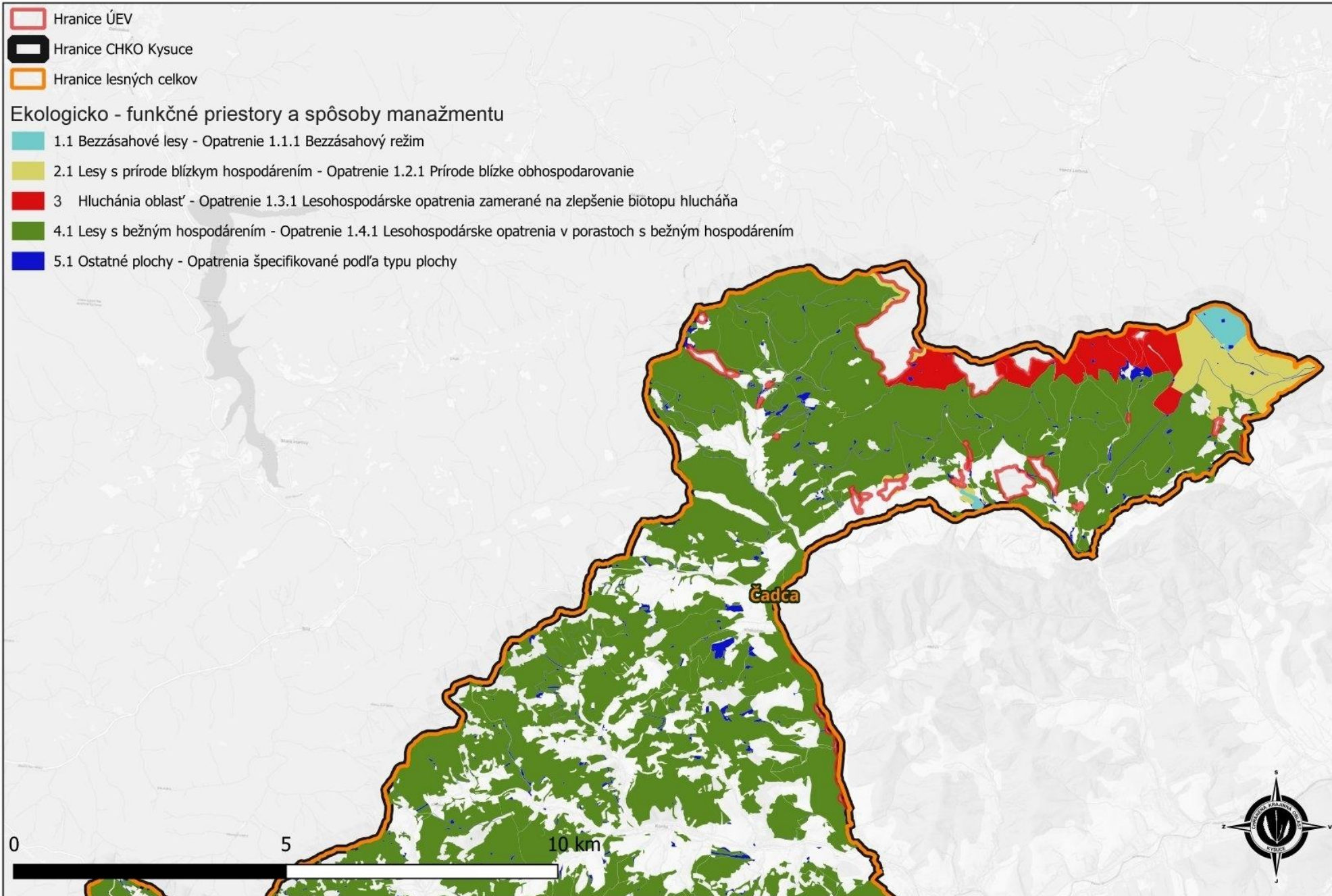
Ekologicko - funkčné priestory a spôsoby hospodárenia v lesných celkoch (mimo ÚEV)



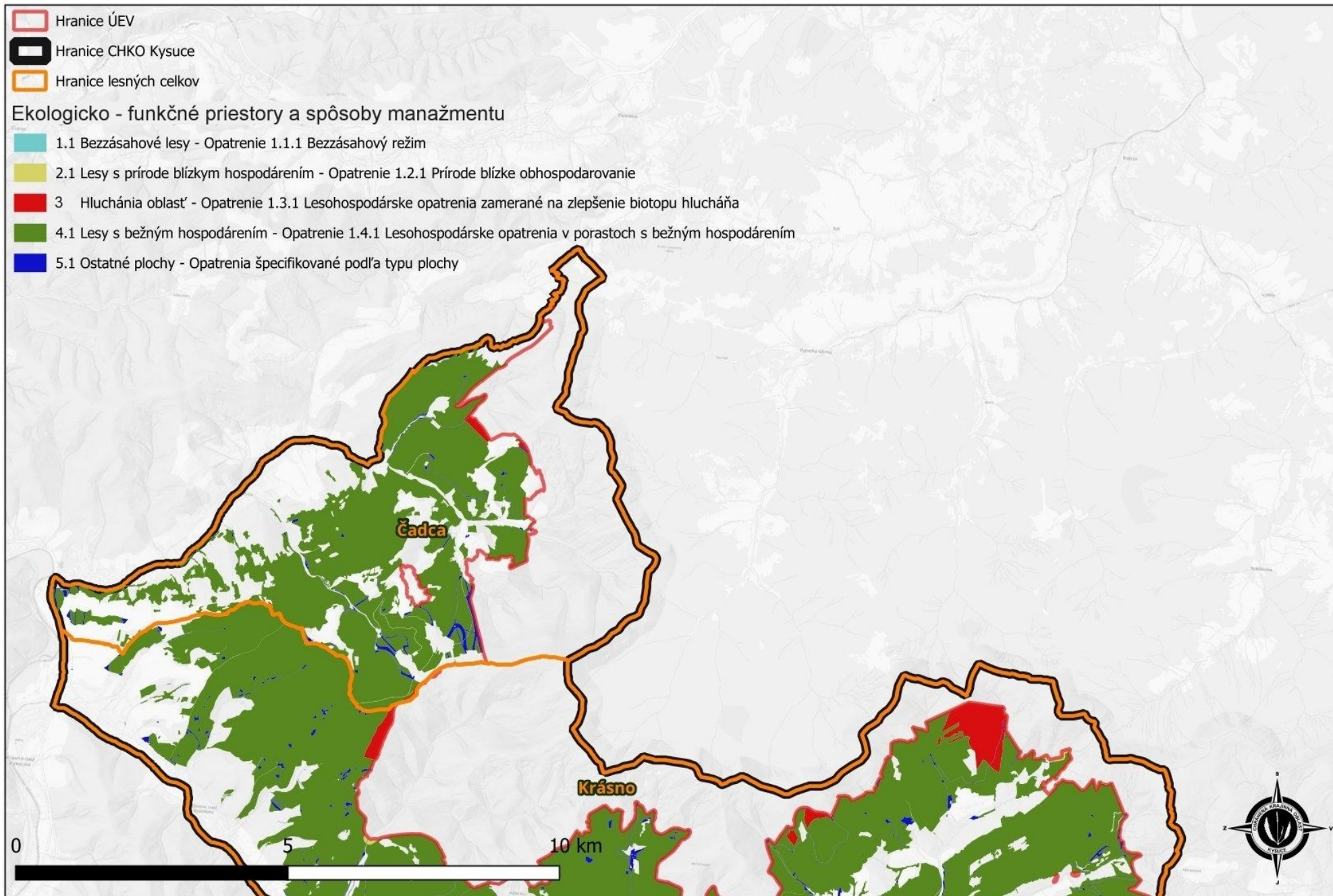
## Ekologicko - funkčné priestory a spôsoby hospodárenia v lesných celkoch (mimo ÚEV)



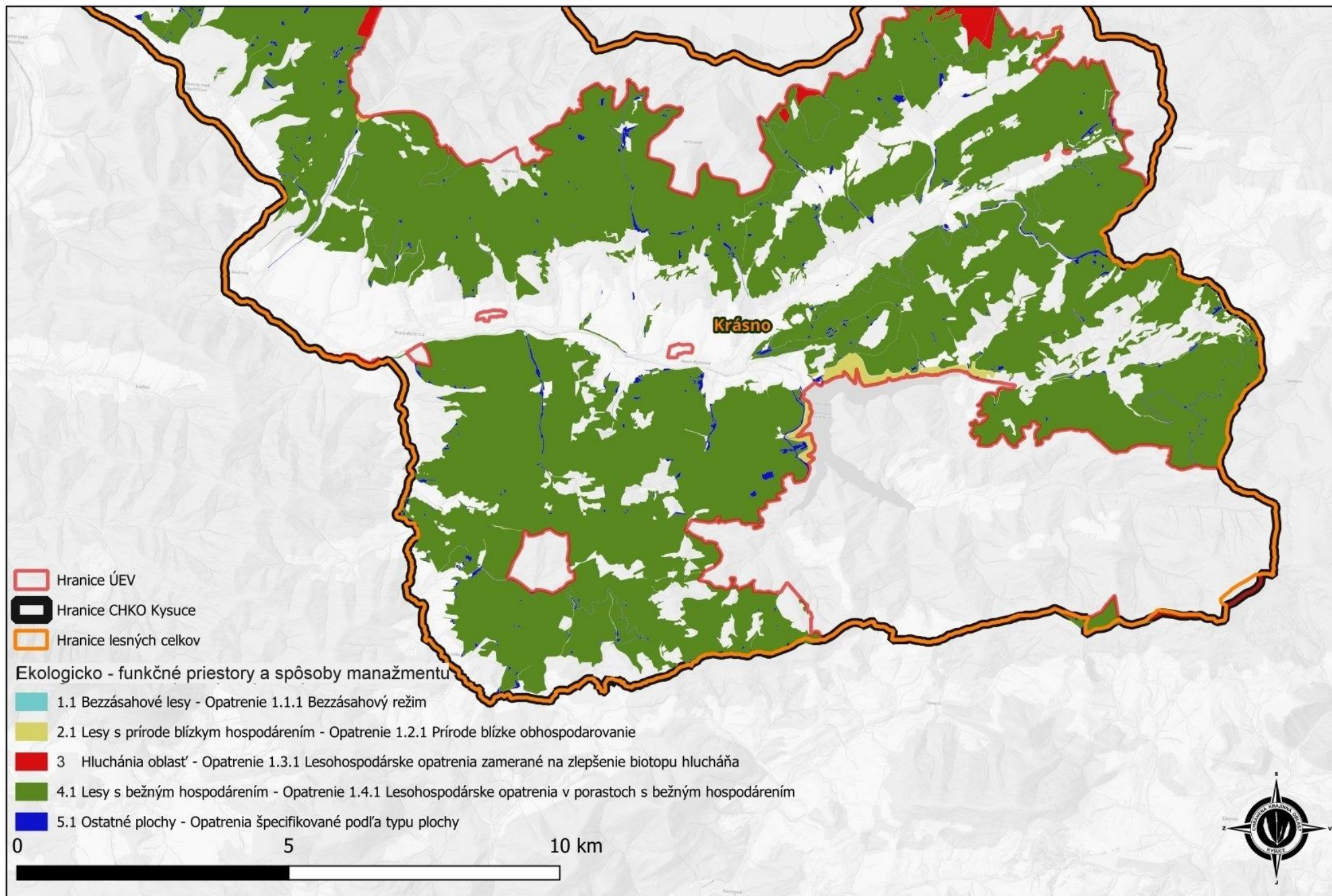
## Ekologicko - funkčné priestory a spôsoby hospodárenia v lesných celkoch (mimo ÚEV)



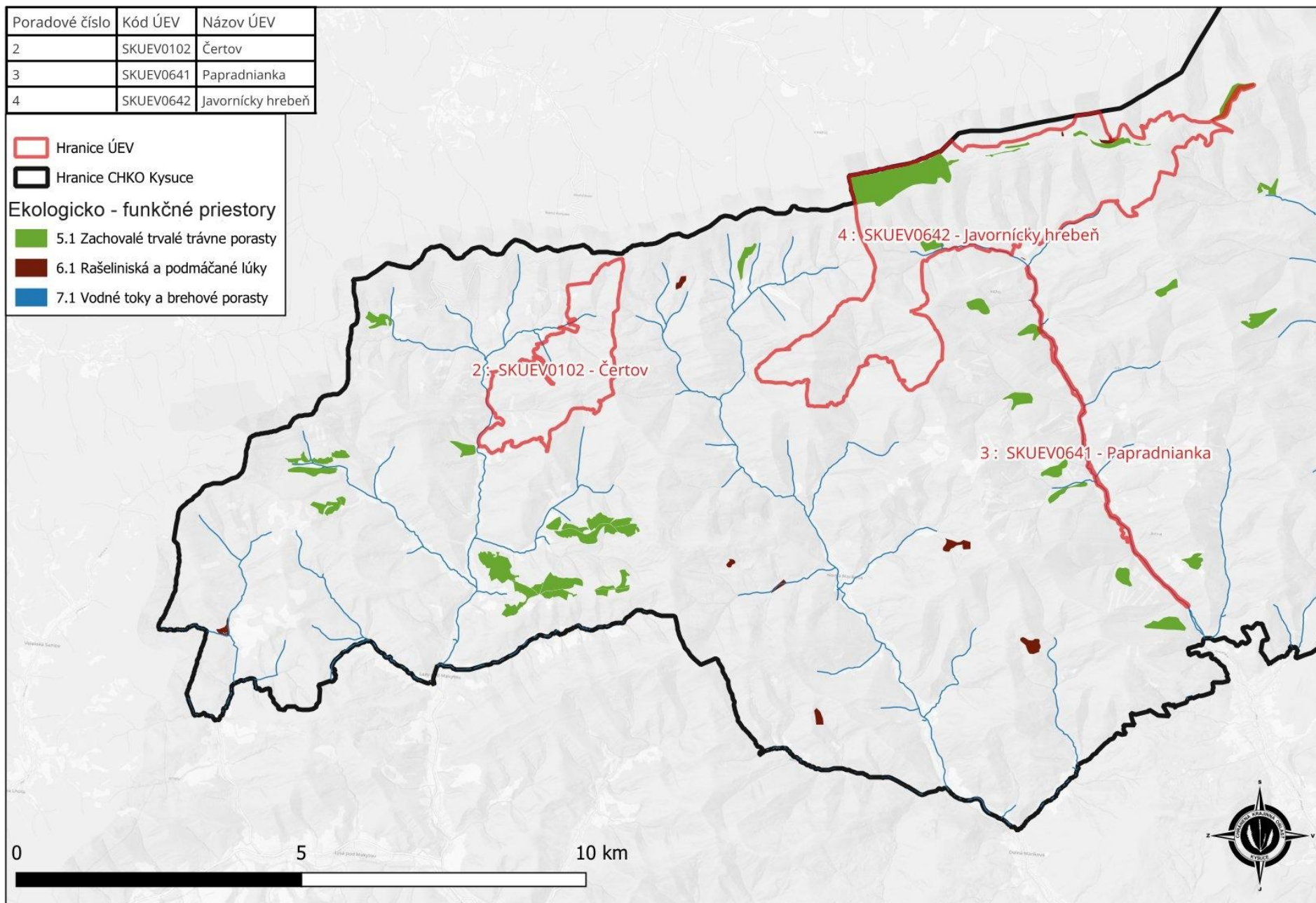
## Ekologicko - funkčné priestory a spôsoby hospodárenia v lesných celkoch (mimo ÚEV)



## Ekologicko - funkčné priestory a spôsoby hospodárenia v lesných celkoch (mimo ÚEV)



## Príloha 6.5.2 Ekologicko-funkčné priestory CHKO Kysuce – nelesné priestory

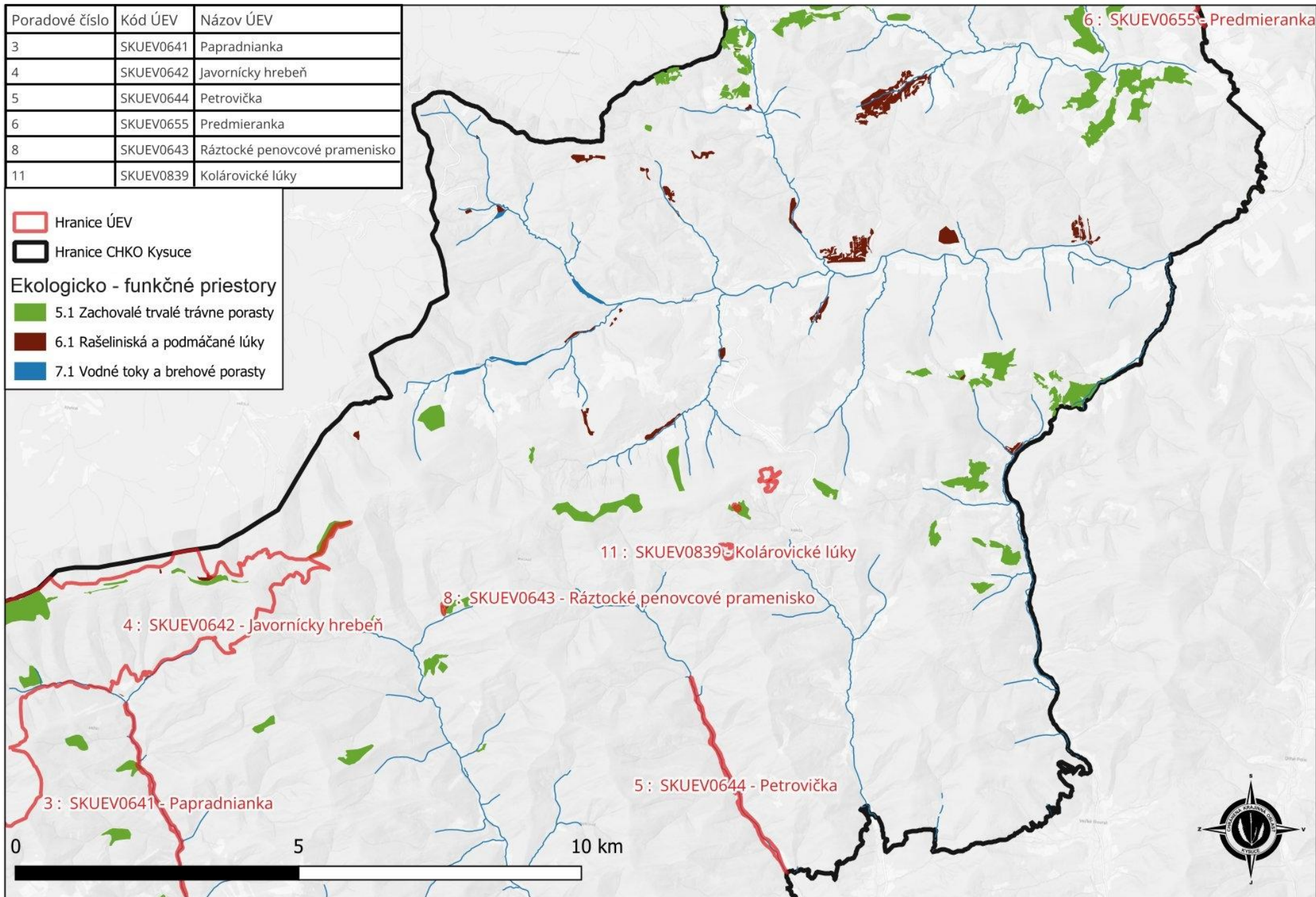


Poradové číslo	Kód ÚEV	Názov ÚEV
3	SKUEV0641	Papradnianka
4	SKUEV0642	Javornický hrebeň
5	SKUEV0644	Petrovička
6	SKUEV0655	Predmieranka
8	SKUEV0643	Ráztocké penovcové pramenisko
11	SKUEV0839	Kolárovičké lúky

- Hranice ÚEV
- Hranice CHKO Kysuce

#### Ekologicko - funkčné priestory

- 5.1 Zachovalé trvalé trávne porasty
- 6.1 Rašeliniská a podmáčané lúky
- 7.1 Vodné toky a brehové porasty

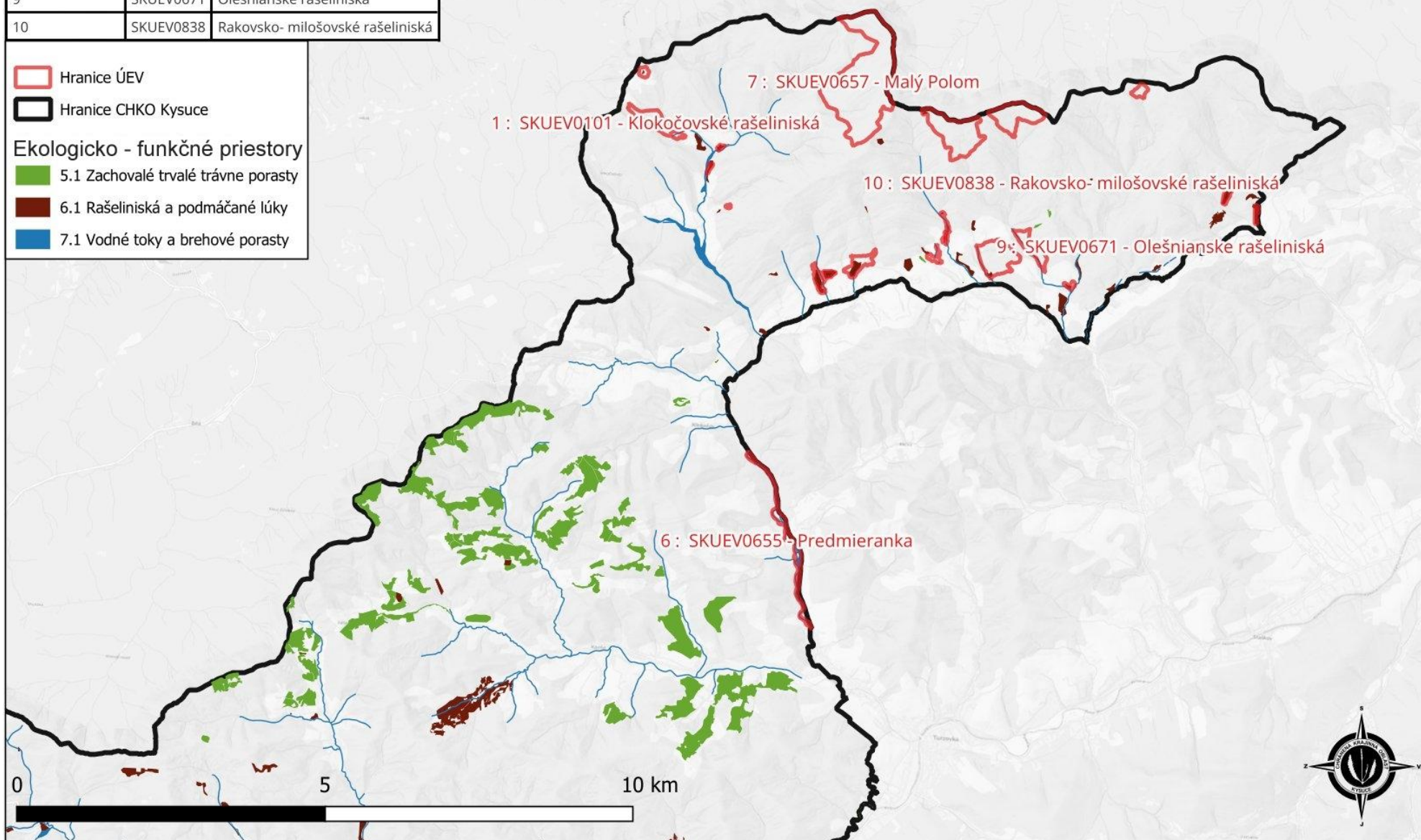


Poradové číslo	Kód ÚEV	Názov ÚEV
1	SKUEV0101	Klokočovské rašeliniská
6	SKUEV0655	Predmieranka
7	SKUEV0657	Malý Polom
9	SKUEV0671	Olešnianske rašeliniská
10	SKUEV0838	Rakovsko- milošovské rašeliniská

- Hranice ÚEV
- Hranice CHKO Kysuce

**Ekologicko - funkčné priestory**

- 5.1 Zachovalé trvalé trávne porasty
- 6.1 Rašeliniská a podmáčané lúky
- 7.1 Vodné toky a brehovú porasty

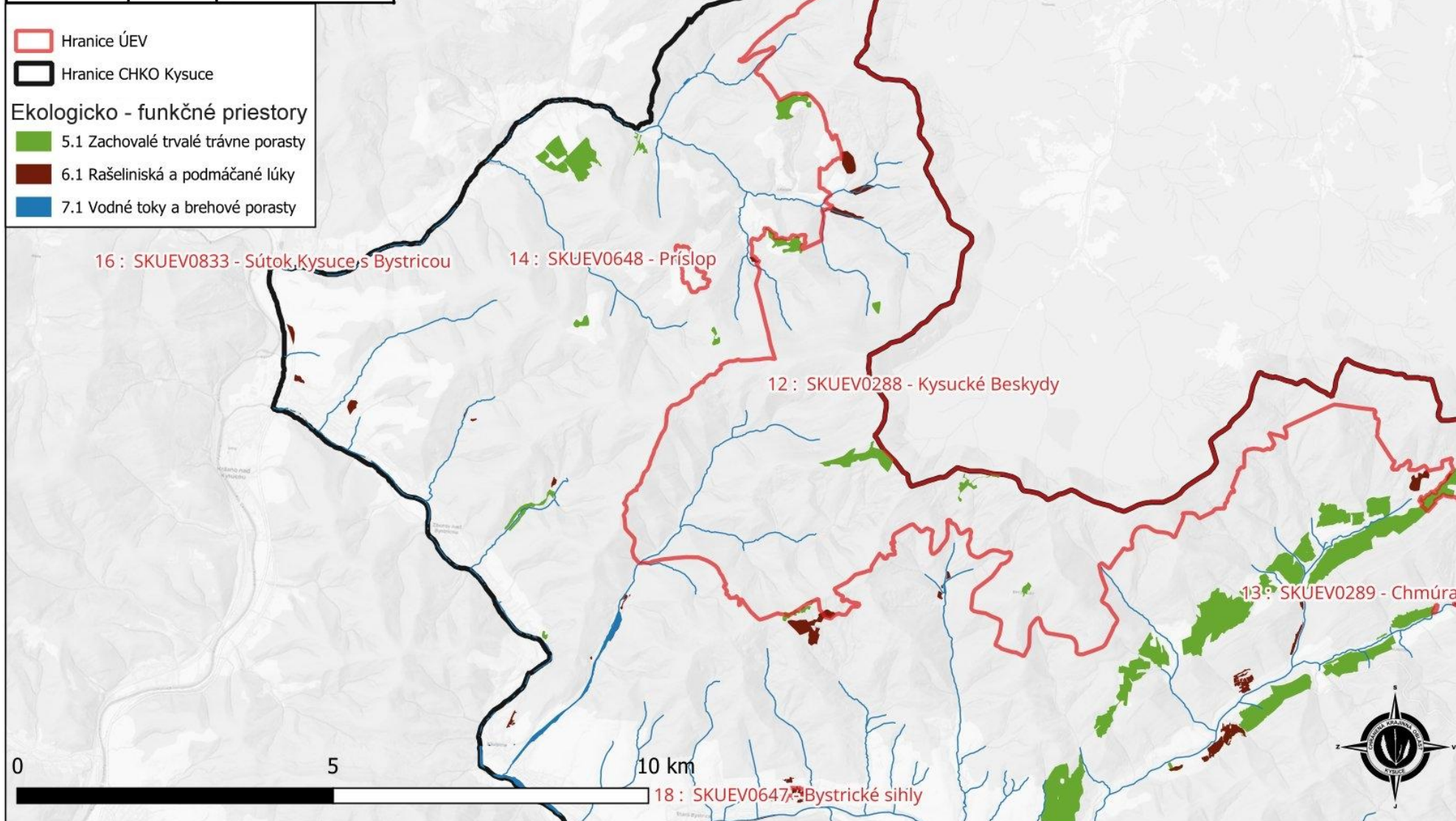


Poradové číslo	Kód ÚEV	Názov ÚEV
12	SKUEV0288	Kysucké Beskydy
13	SKUEV0289	Chmúra
14	SKUEV0648	Príslop
16	SKUEV0833	Sútok Kysuce s Bystricou
18	SKUEV0647	Bystrické síhly

- Hranice ÚEV
- Hranice CHKO Kysuce

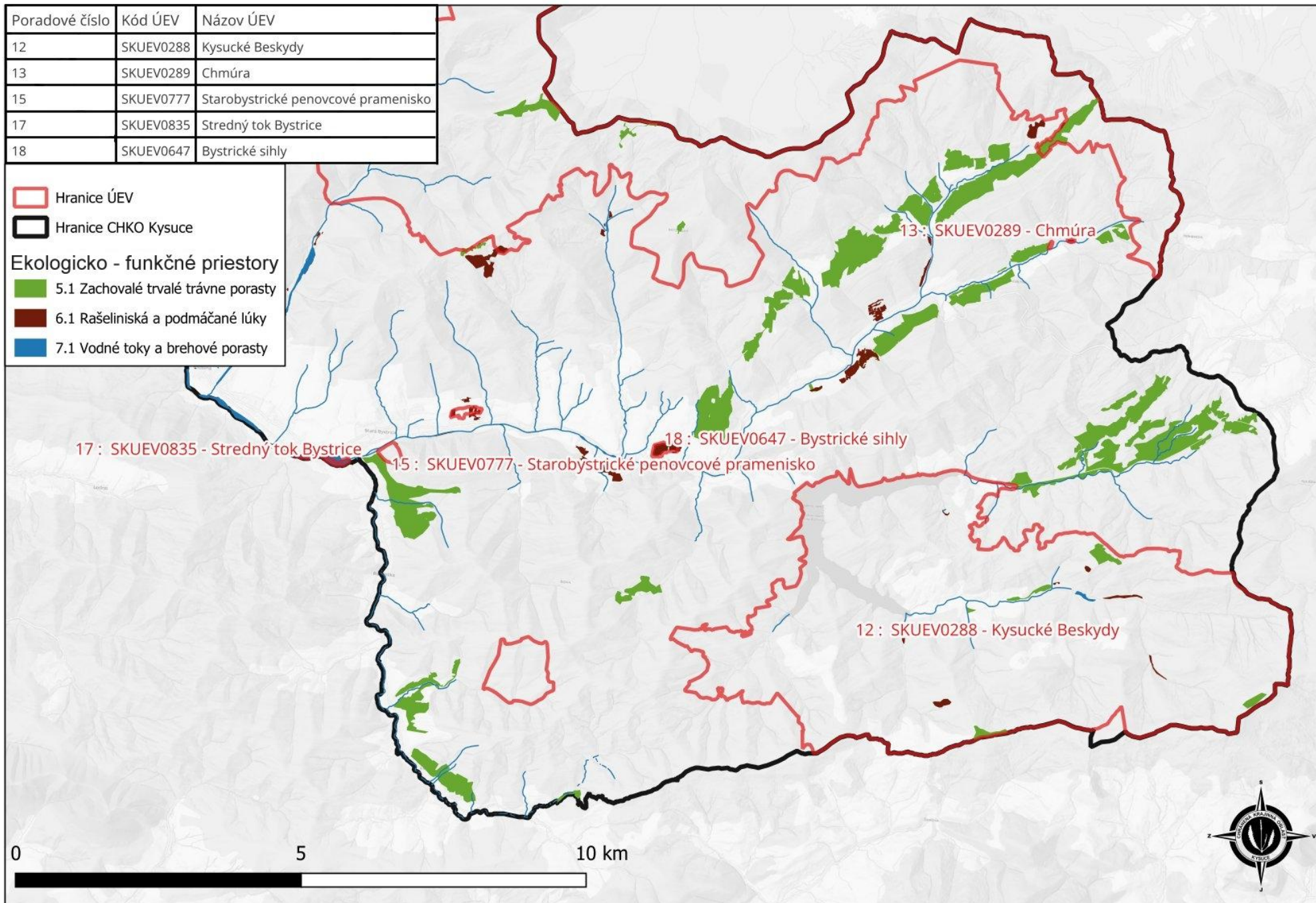
#### Ekologicko - funkčné priestory

- 5.1 Zachovalé trvalé trávne porasty
- 6.1 Rašeliniská a podmáčané lúky
- 7.1 Vodné toky a brehové porasty



Poradové číslo	Kód ÚEV	Názov ÚEV
12	SKUEV0288	Kysucké Beskydy
13	SKUEV0289	Chmúra
15	SKUEV0777	Starobystrické penovcové pramenisko
17	SKUEV0835	Stredný tok Bystrice
18	SKUEV0647	Bystrické síhly

Hranice ÚEV  
 Hranice CHKO Kysuce  
**Ekologicko - funkčné priestory**  
 5.1 Zachovalé trvalé trávne porasty  
 6.1 Rašeliniská a podmáčané lúky  
 7.1 Vodné toky a brehové porasty



## Príloha 6.5.3 Ekologicko-funkčné priestory v územiach európskeho významu siete Natura 2000


### 1. SKUEV0647 Bystrické síhly




#### Legenda

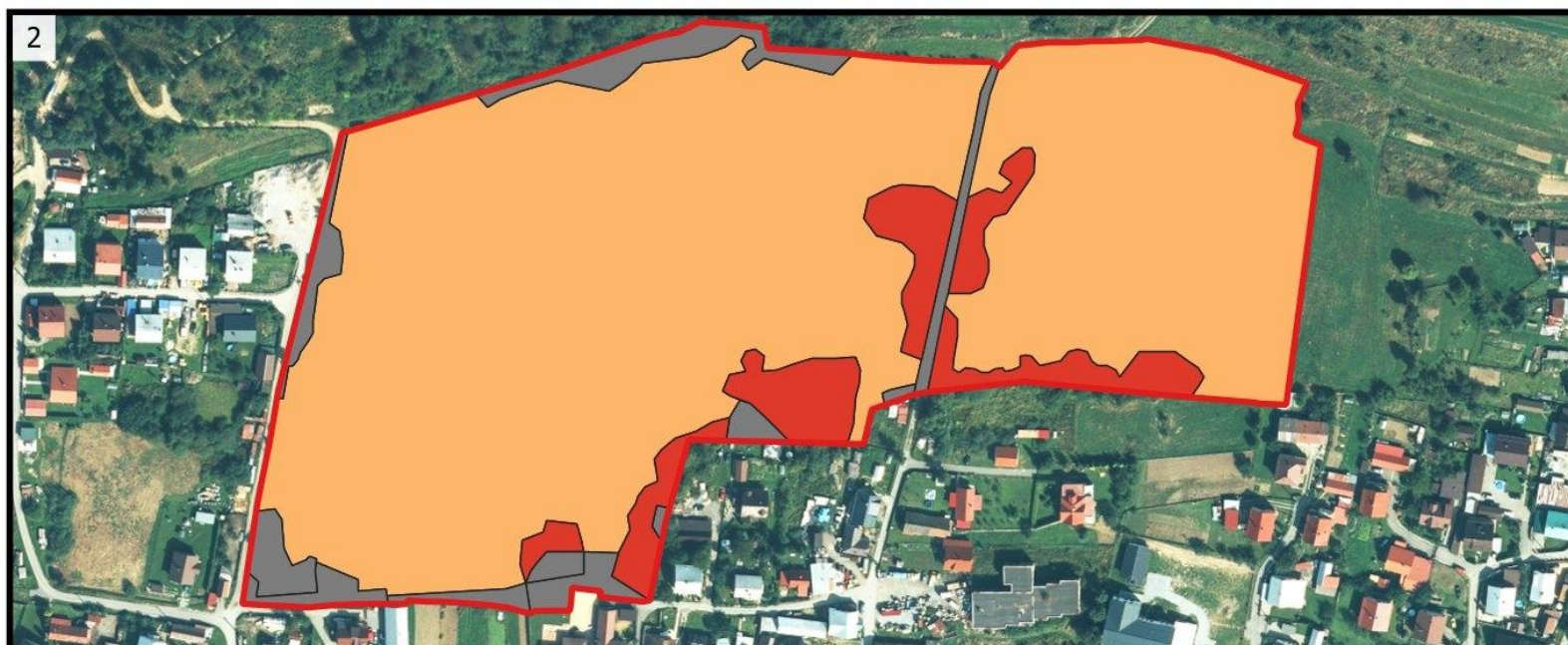
 Hranice lokality

Ekologicko - funkčné priestory

 6.2.7 Rašeliniská a mokrade

 7.2.8 Brehové porasty a vodné toky

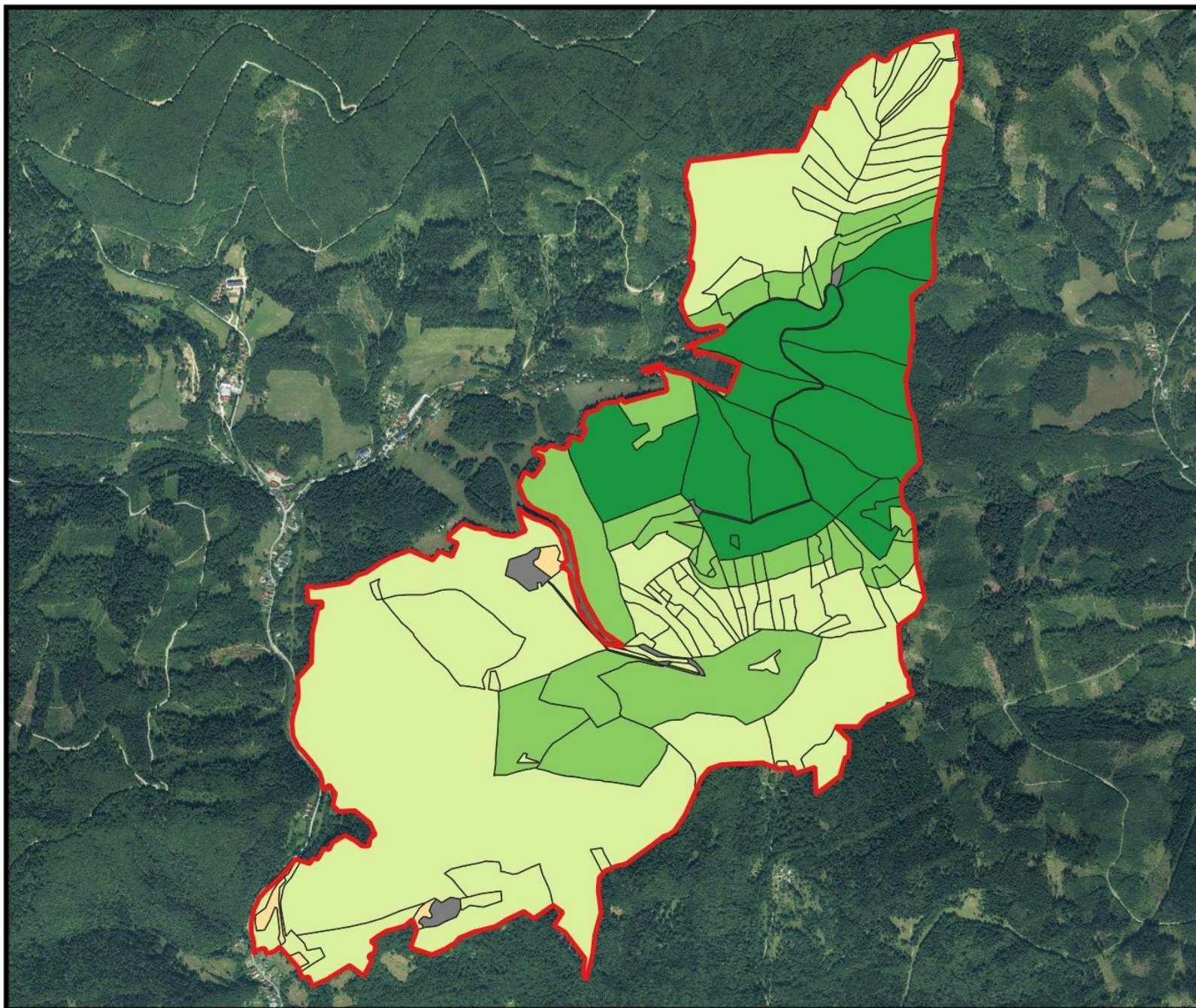
 9 Ostatné plochy



0 40 80 m



## 2. SKUEV0102 Čertov





### Legenda


 Hranice lokality


### Ekologicko - funkčné priestory

 1.2.1 Lesy - bezzásah

 2.2.1 Lesy - prírode blízke hospodárenie

 4.2.2 Lesy - bežné hospodárenie

 5.2.2 Trvalé trávne porasty

 9 Ostatné plochy



0 300 600 m



### 3. SKUEV0289 Chmúra



#### Legenda

 Hranice lokality

#### Ekologicko - funkčné priestory

 6.2.3 Rašeliniská  
a mokrade

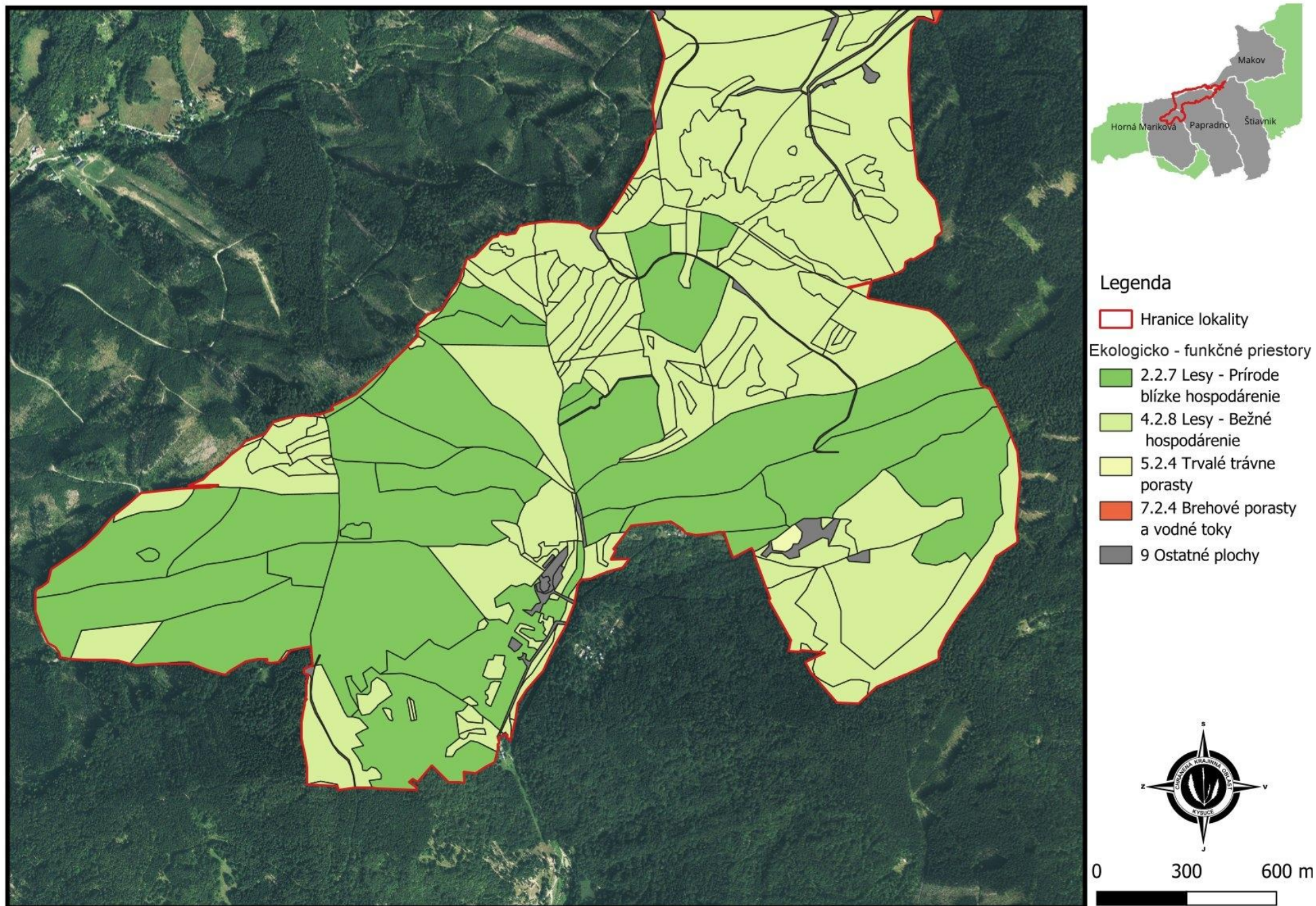
 9 Ostatné plochy



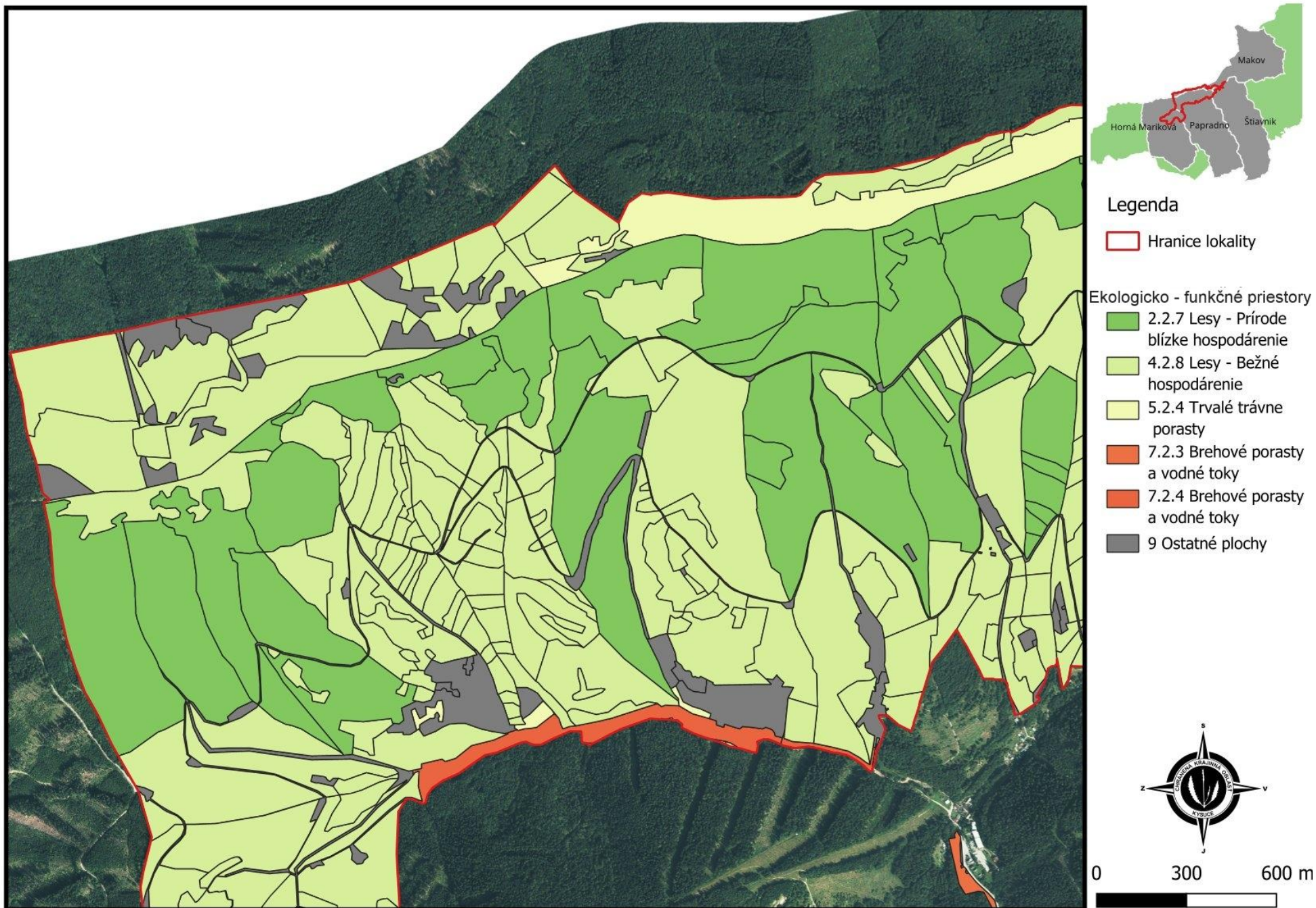
0 40 80 m



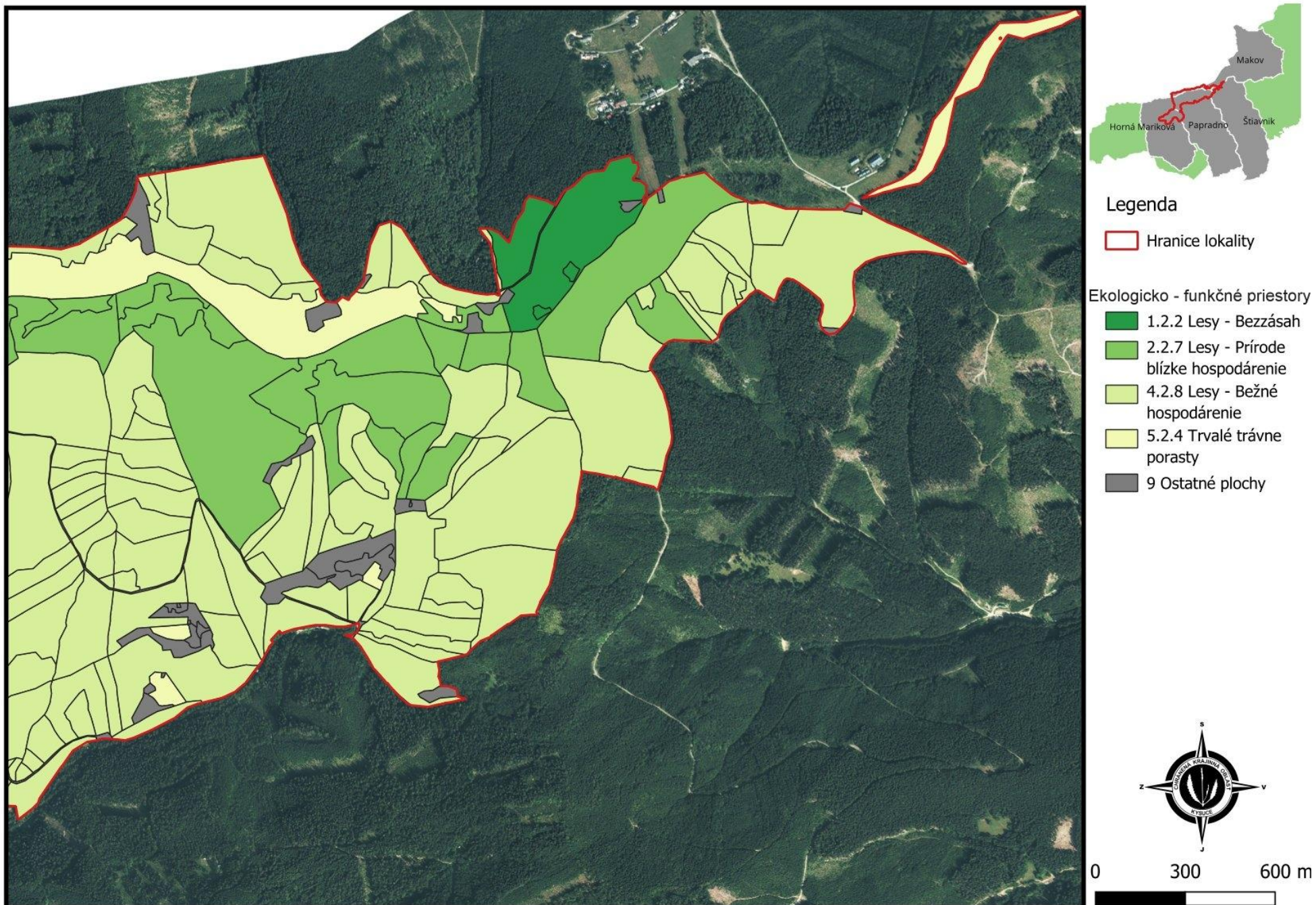
#### 4a. SKUEV0642 Javornický hrebeň – západná časť



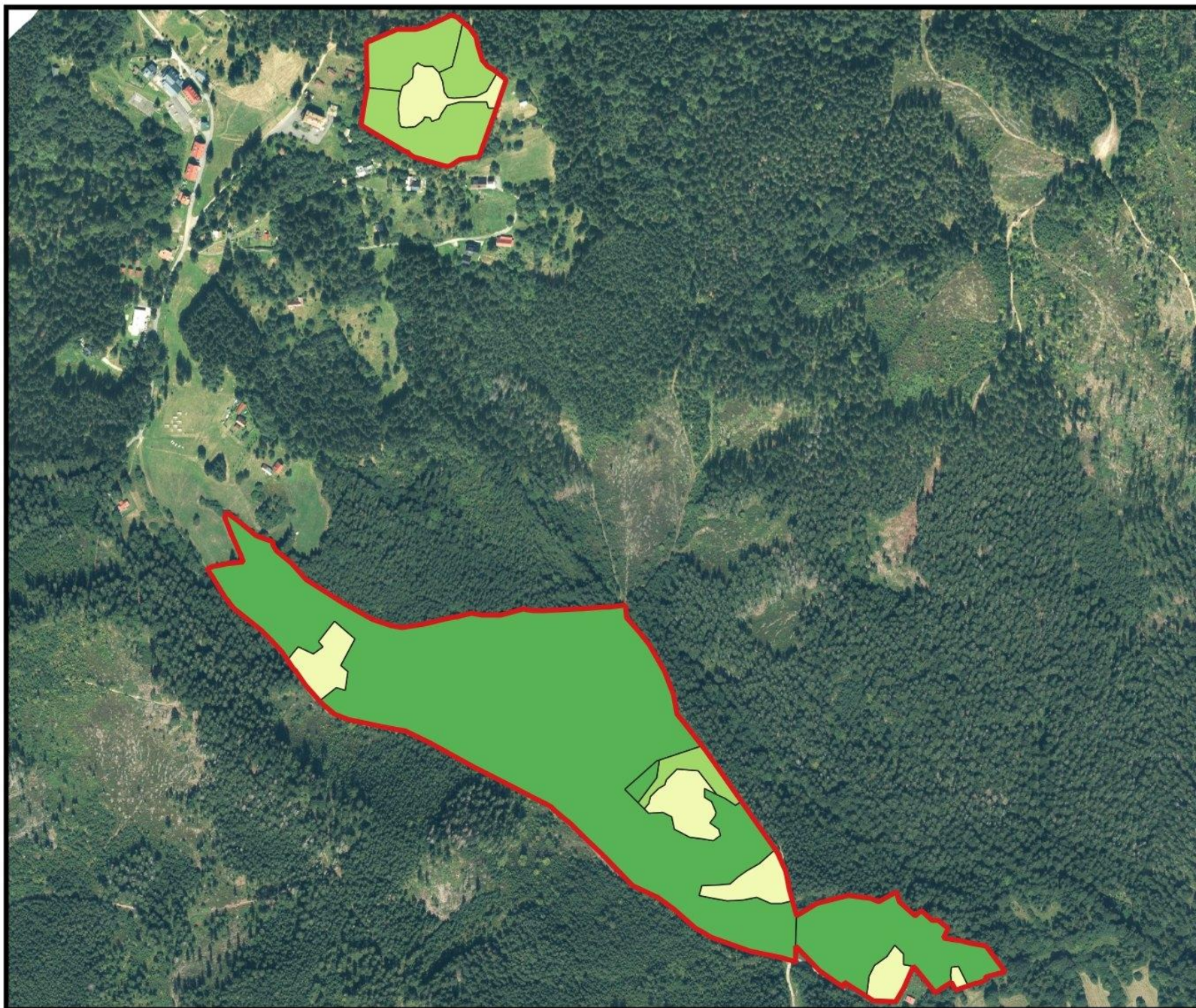
#### 4b. SKUEV0642 Javornický hrebeň – stredná časť




#### 4c. SKUEV0642 Javornický hrebeň – východná časť




## 5a. SKUEV0101 Klokočovské rašeliniská 1





### Legenda

 Hranice pôsobnosti [1]

### Ekologicko - funkčné priestory


 2.2.5 Lesy - Príroda blízke hospodárenie

 4.2.5 Lesy - Bežné hospodárenie


 6.2.1 Rašeliniská a mokrade



0 100 200 m




## 5b. SKUEV0101 Klokočovské rašeliniská 2





### Legenda

 Hranice lokality [2]

### Ekologicko - funkčné priestory

 5.2.1 Trvalé trávne porasty

 6.2.1 Rašeliniská a mokrade

 7.2.1 Brehové porasty a vodné toky

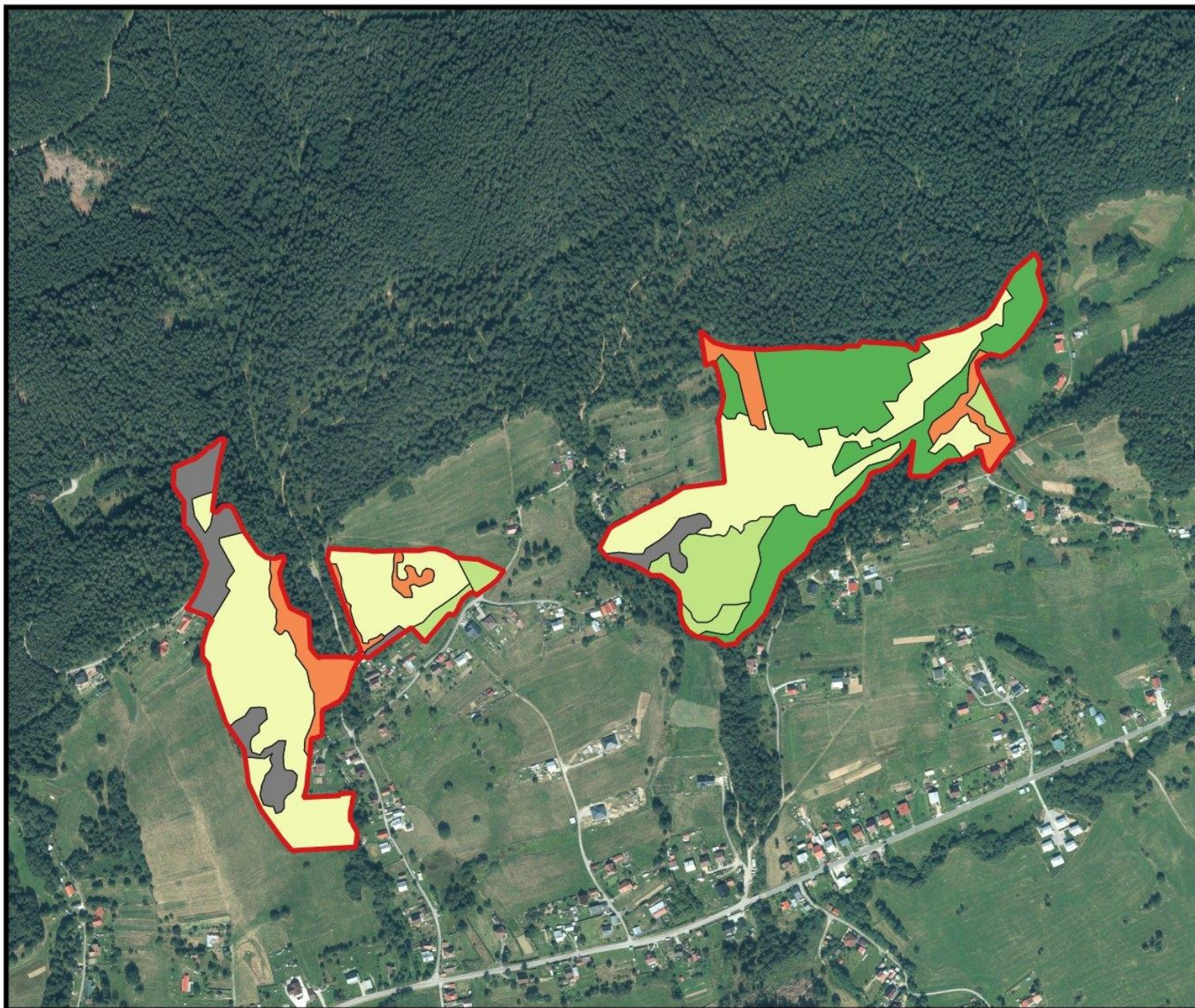
 9 Ostatné plochy



0 100 200 m




## 5c. SKUEV0101 Klokočovské rašeliniská 3





### Legenda


 Hranice lokality [3]


### Ekologicko - funkčné priestory

 2.2.5 Lesy - Príroda blízke hospodárenie

 5.2.1 Trvalé trávne porasty

 6.2.1 Rašeliniská a mokrade

 7.2.1 Brehové porasty a vodné toky

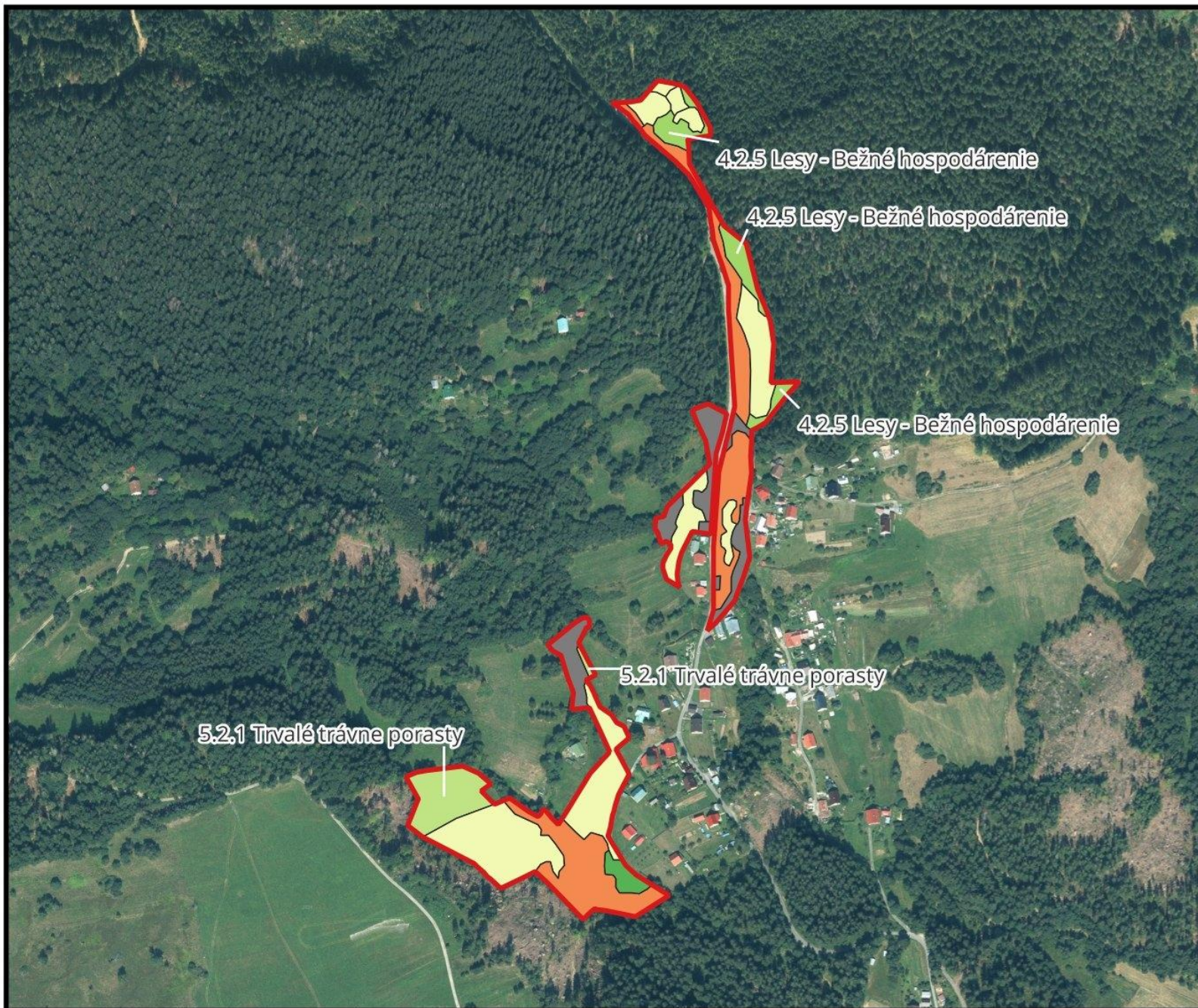
 9 Ostatné plochy




0 100 200 m




5d. SKUEV0101 Klokočovské rašeliniská 4





Legenda


 Hranice lokality [4]


Ekologicko - funkčné priestory


 2.2.5 Lesy - Prírode blízke hospodárenie


 4.2.5 Lesy - Bežné hospodárenie

 4.2.7 Lesy - Bežné hospodárenie

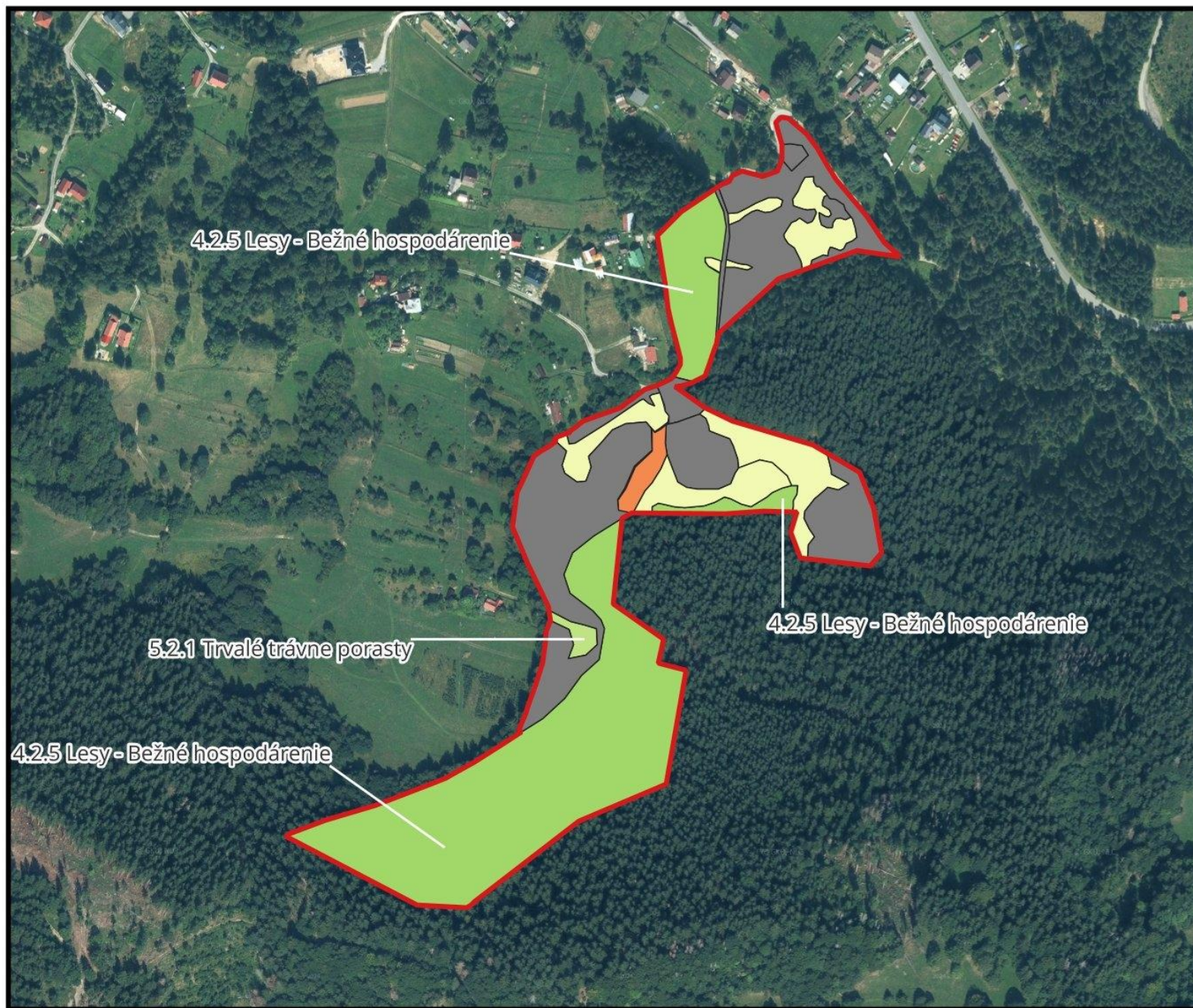
 5.2.1 Trvalé trávne porasty

 6.2.1 Rašeliniská a mokrade

 7.2.1 Brehové porasty a vodné toky

 9 Ostatné plochy


5e. SKUEV0101 Klokočovské rašeliniská 5





Legenda


 Hranice lokality [5]

Ekologicko - funkčné priestory

 4.2.5 Lesy - Bežné hospodárenie

 5.2.1 Trvalé trávne porasty

 6.2.1 Rašeliniská a mokrade

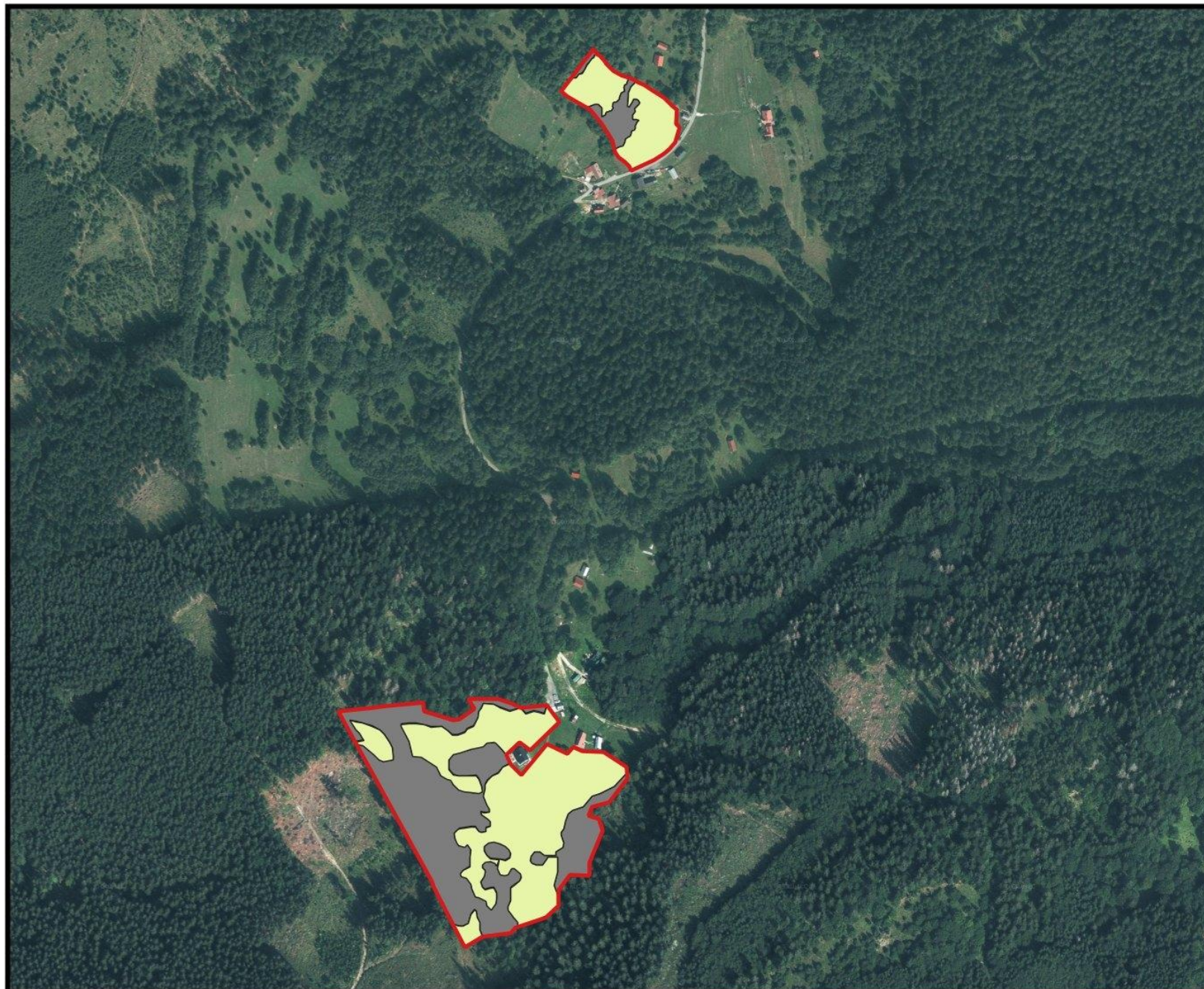
 7.2.1 Brehové porasty a vodné toky

 9 Ostatné plochy



0 80 160 m

## 6a. SKUEV0839 Kolárovičké lúky – západná časť



### Legenda

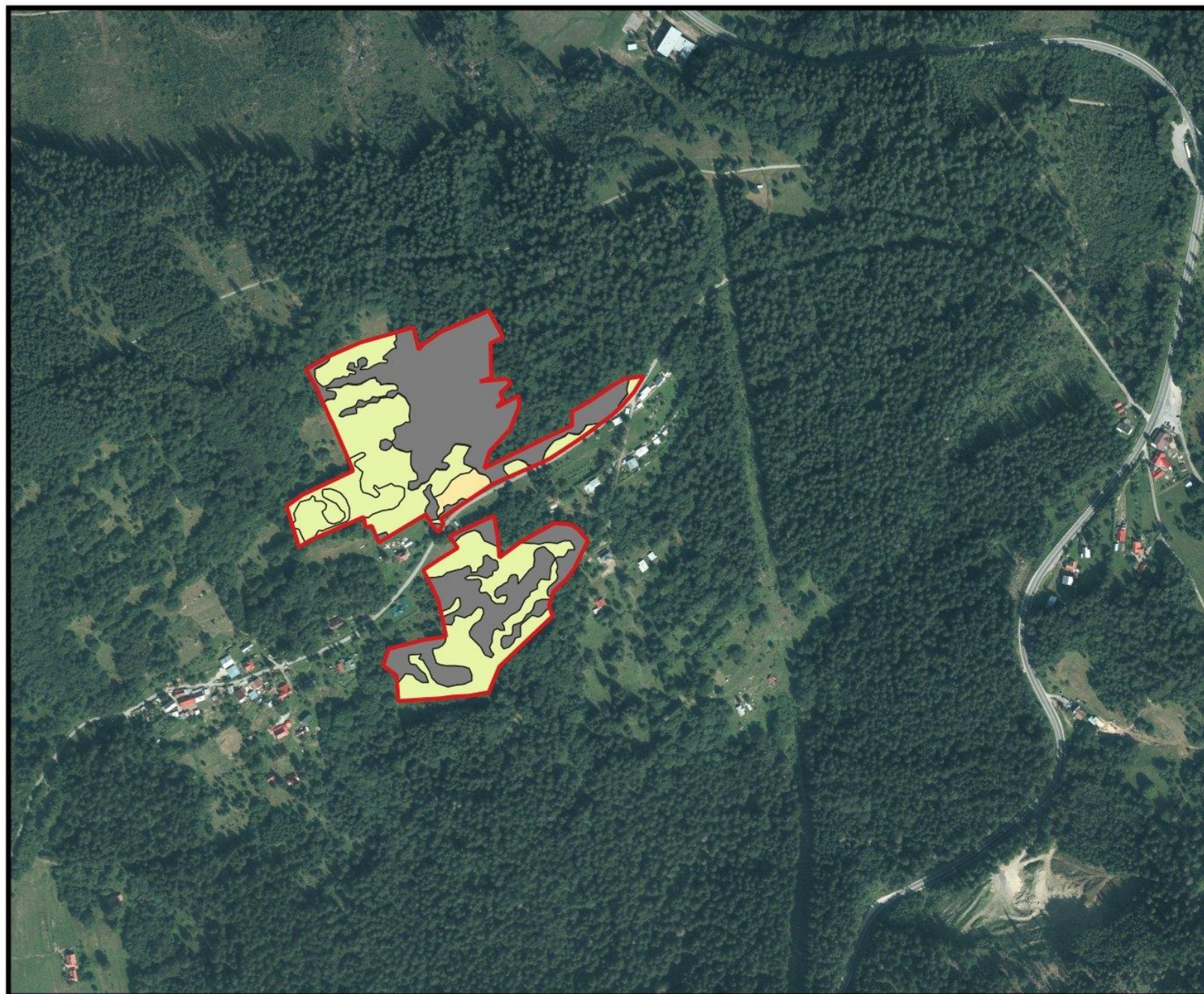
-  Hranice lokality
- Ekologicko - funkčné priestory
-  5.2.9 Trvalé trávne porasty
-  9 Ostatné plochy



0 80 160 m




## 6b. SKUEV0839 Kolárovičké lúky – východná časť




### Legenda

 Hranice lokality

Ekologicko - funkčné priestory

 5.2.9 Trvalé trávne porasty

 6.2.14 Rašeliniská a mokrade

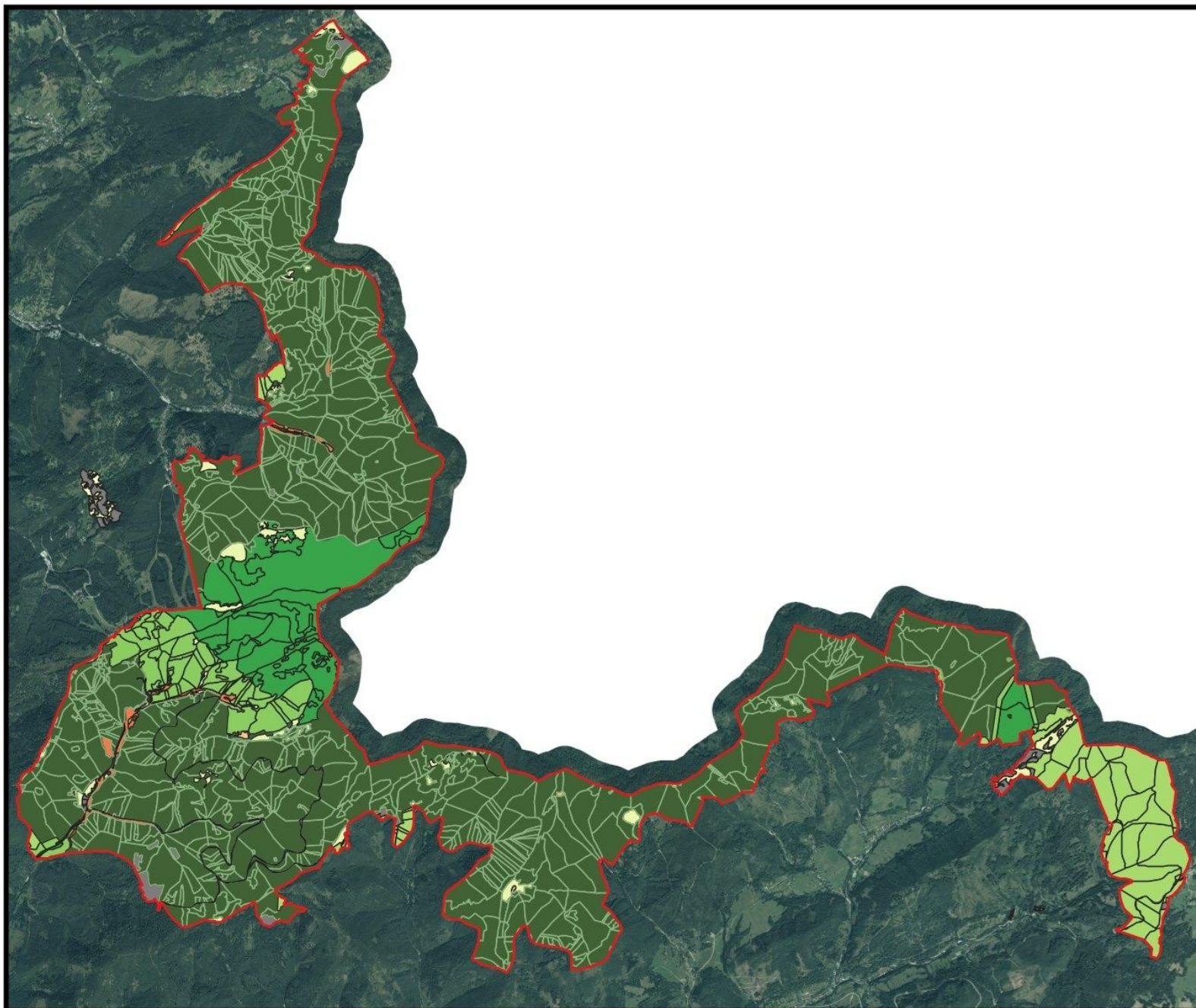
 9 Ostatné plochy



0 80 160 m



7a. SKUEV0288 Kysucké Beskydy, západná časť



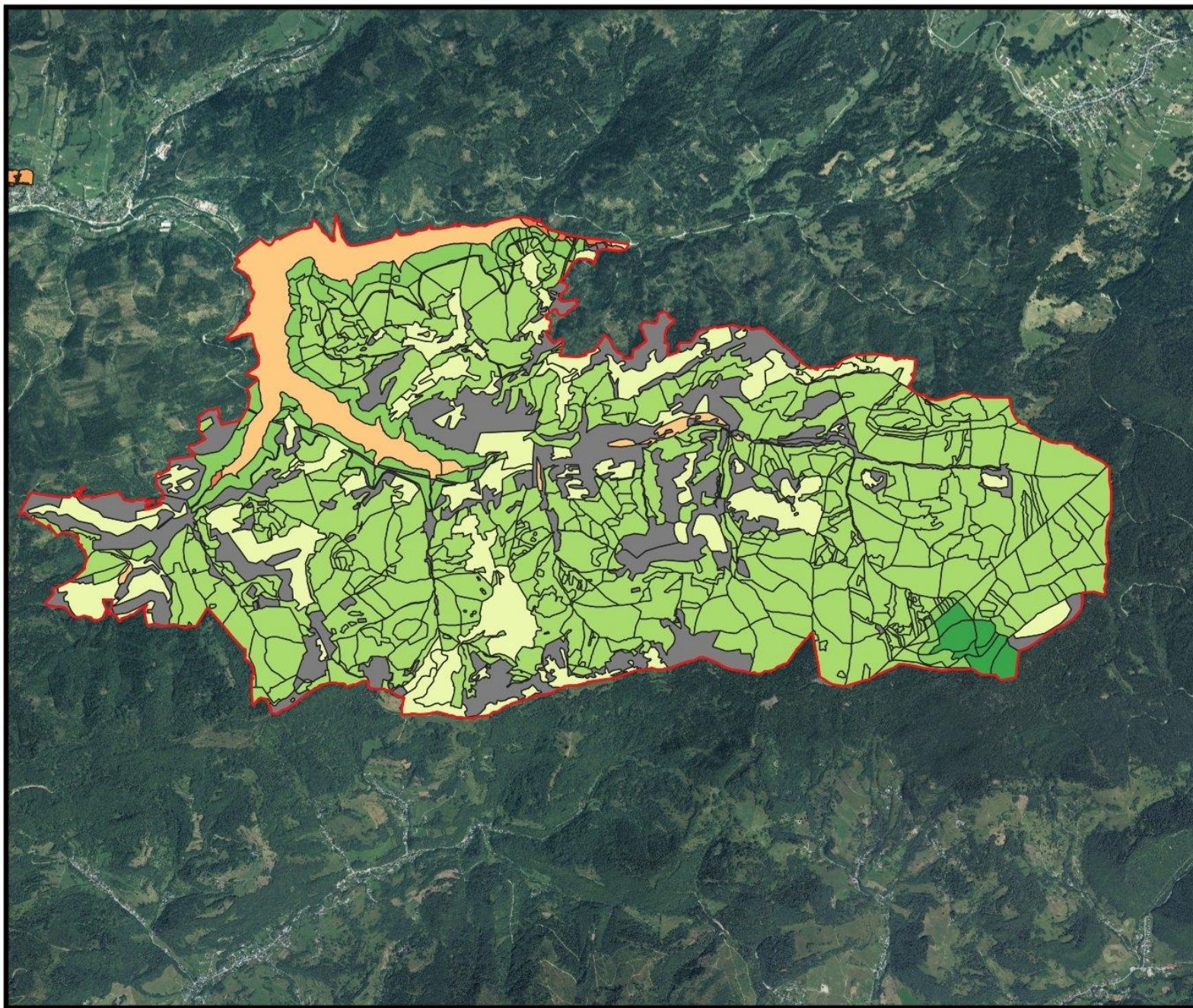
Legenda

- Hranice lokality [2]
- Ekologicko - funkčné priestory**
- 1.2.4 Lesy - Bezzásah
- 2.2.8 Lesy - Prírode blízke hospodárenie
- 3. Lesy - Hluchánia oblasť
- 4.2.1 Lesy - Bežné hospodárenie
- 5.2.3 Trvalé trávne porasty
- 5.2.6 Trvalé trávne porasty
- 6.2.15 Rašeliniská a mokrade
- 6.2.2 Rašeliniská a mokrade
- 6.2.3 Rašeliniská a mokrade
- 7.2.2 Brehové porasty a vodné toky
- 9 Ostatné plochy



0 800 1 600 m

7b. SKUEV0288 Kysucké Beskydy, východná časť



Legenda

Hranice lokality [2]

Ekologicko - funkčné priestory

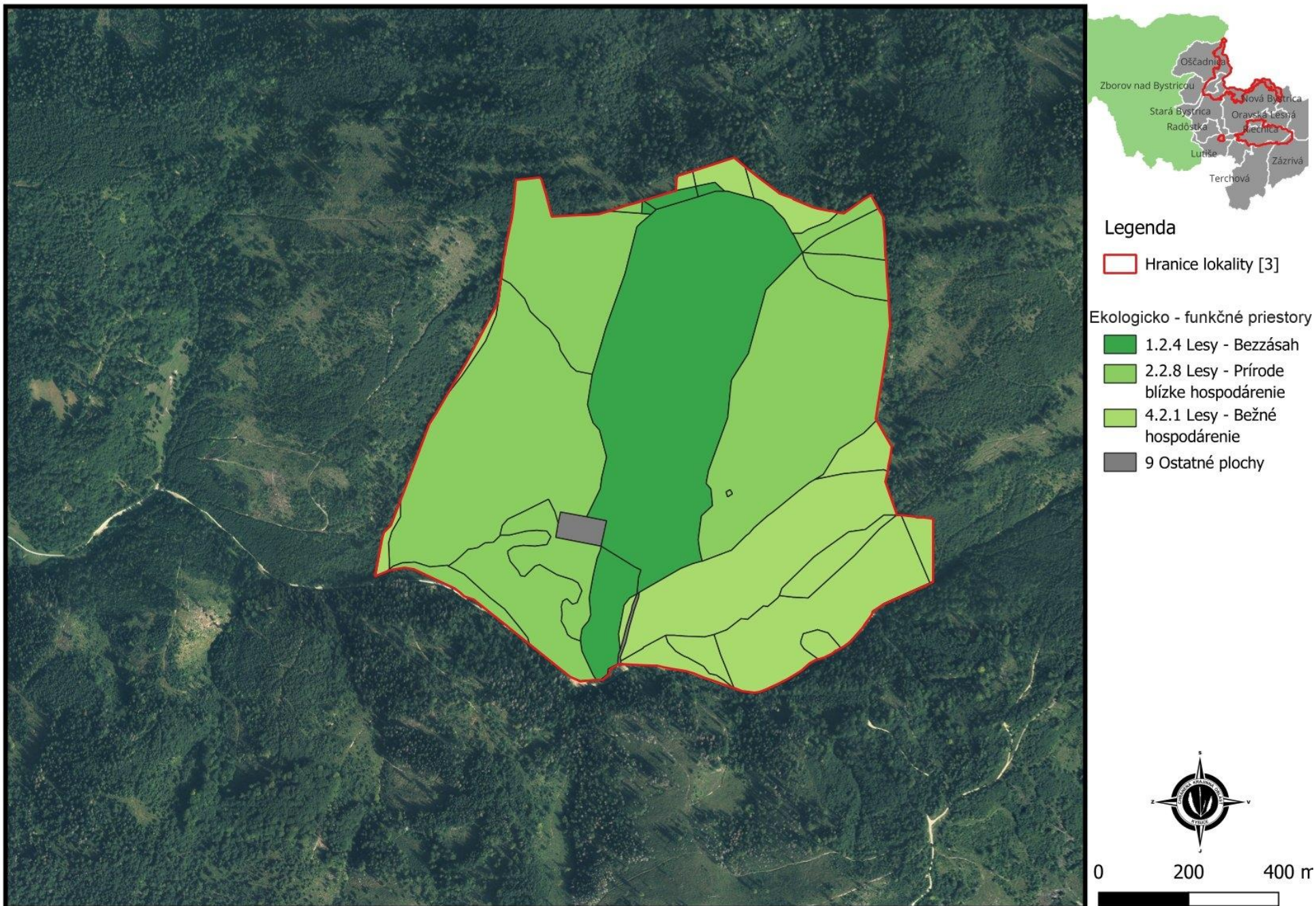
- 1.2.4 Lesy - Bezzásah
- 2.2.8 Lesy - Príroda blízke hospodárenie
- 4.2.1 Lesy - Bežné hospodárenie
- 5.2.3 Trvalé trávne porasty
- 6.2.2 Rašeliniská a mokrade
- 6.2.7 Rašeliniská a mokrade
- 7.2.2 Brehové porasty a vodné toky
- 7.2.8 Brehové porasty a vodné toky
- 9 Ostatné plochy



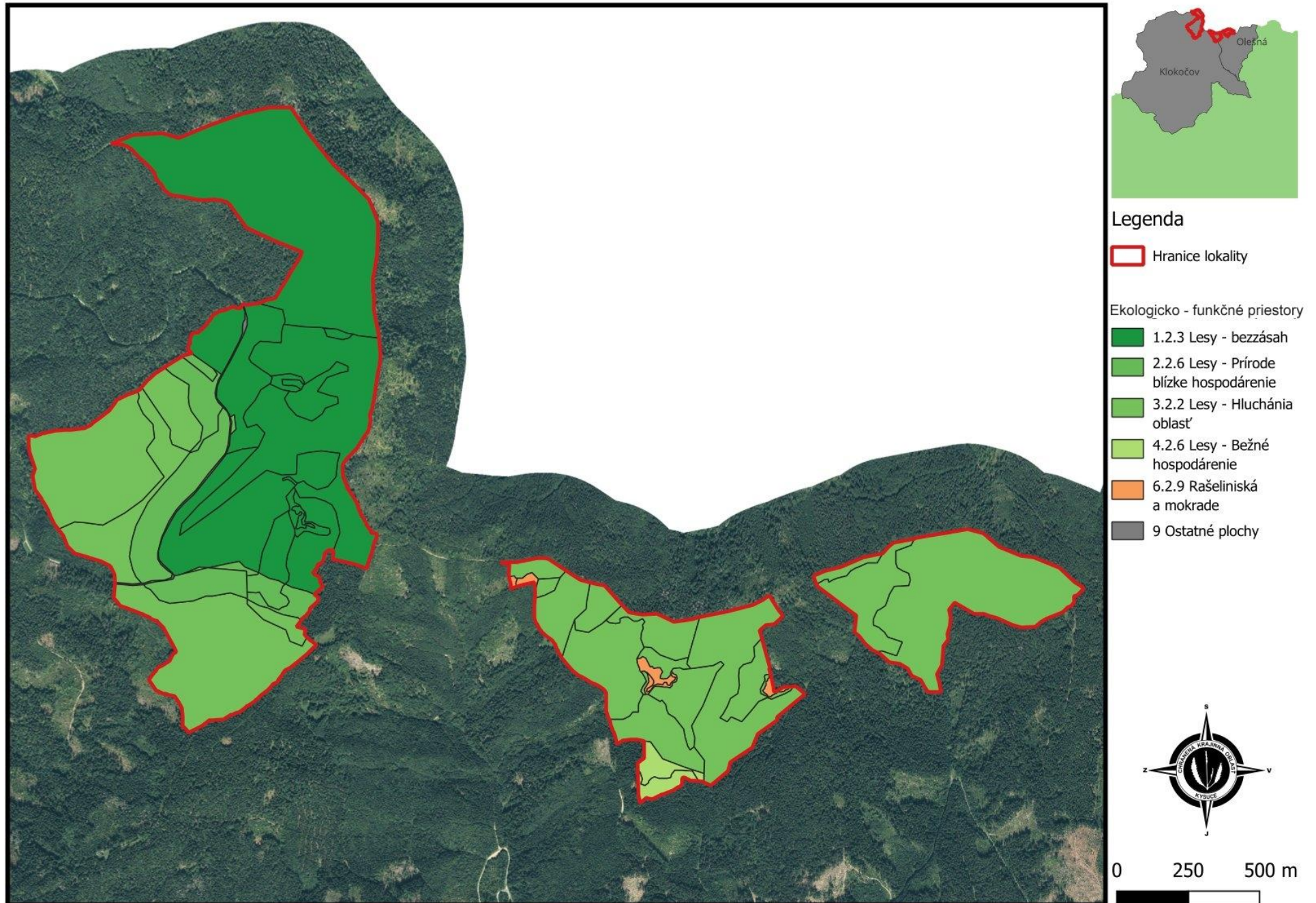
0 800 1 600 m



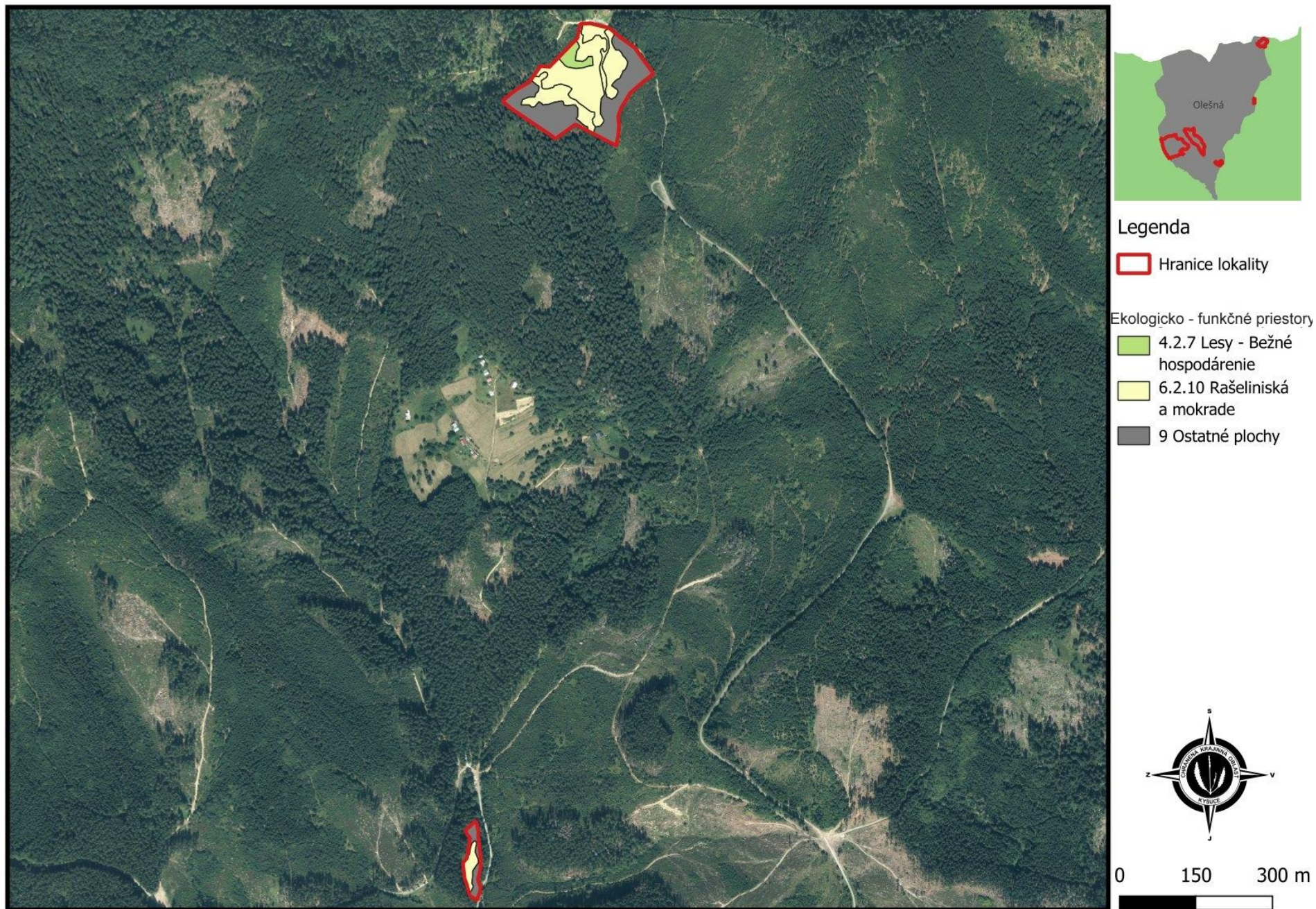
## 7c. SKUEV0288 Kysucké Beskydy, časť Čierna Lutiša



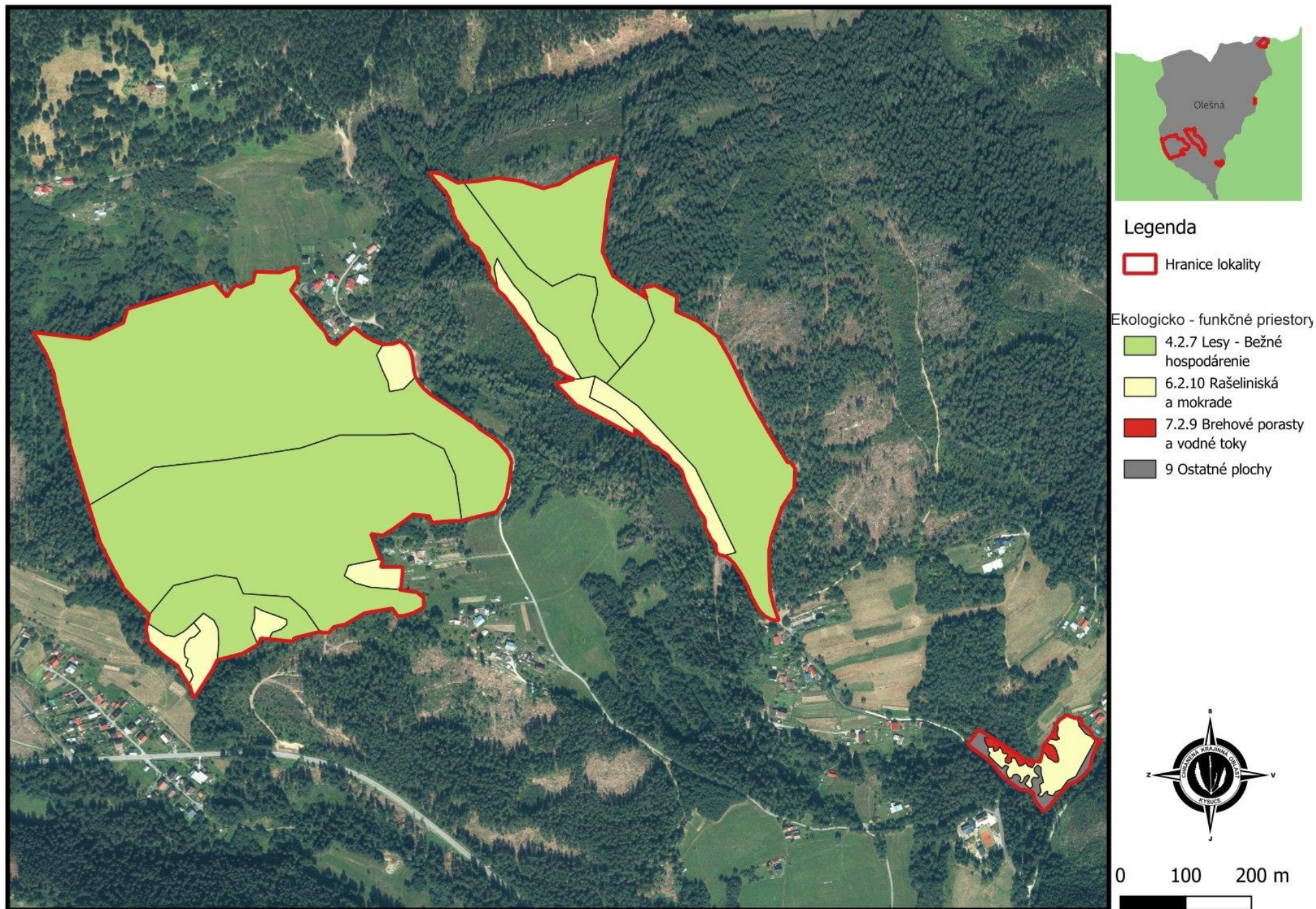
## 8. SKUEV0657 Malý Polom



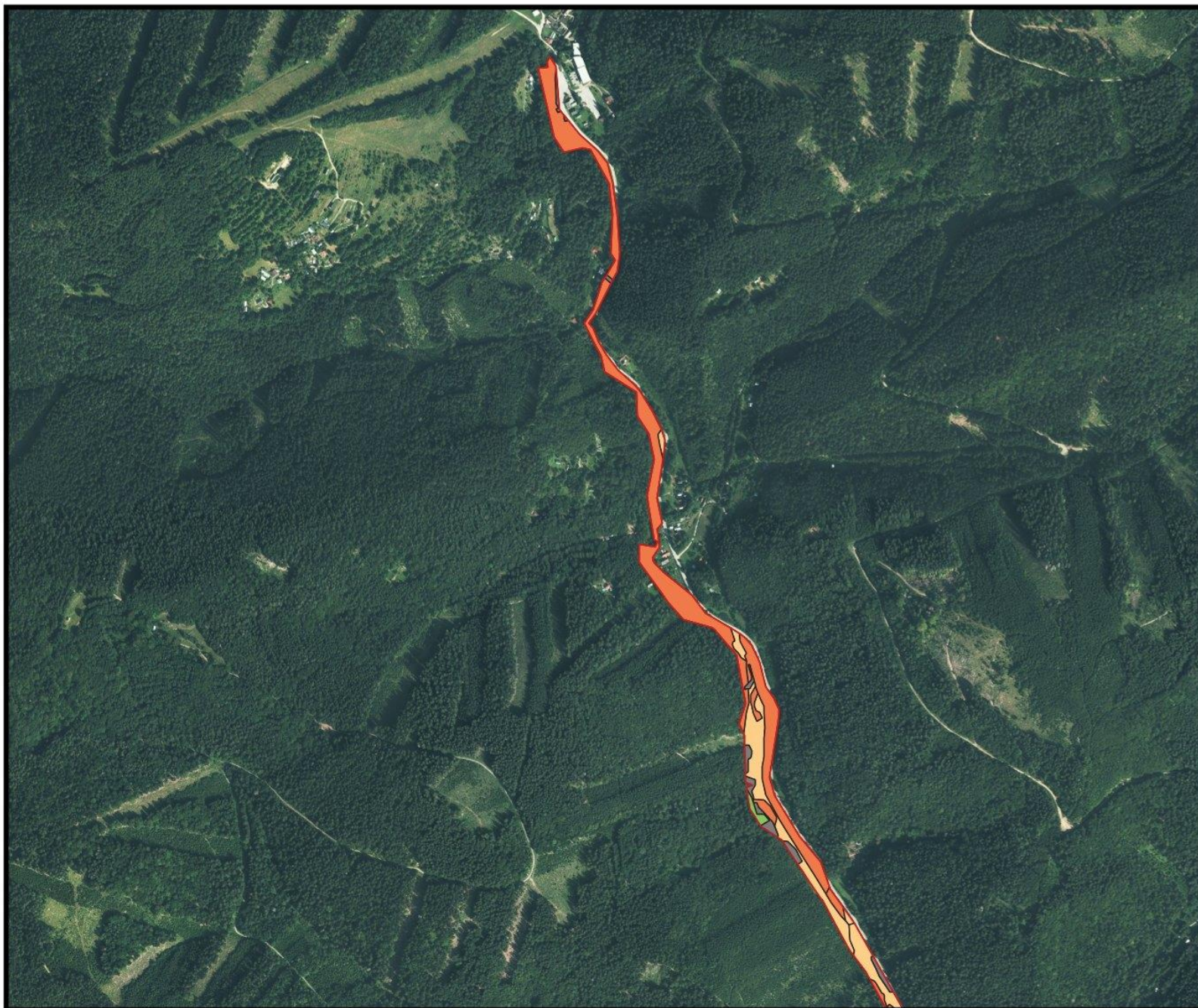
## 9a. SKUEV0671 Olešnianske rašeliniská – severná časť



## 9b. SKUEV671 Olešnianske rašeliniská – južná časť




10a. SKUEV0641 Papradnianka – severná časť





Legenda


 Hranice lokality

Ekologicko - funkčné priestory

 4.2.3 Lesy - Bežné hospodárenie

 6.2.4 Rašeliniská a mokrade

 7.2.3 Brehové porasty a vodné toky


 9 Ostatné plochy



0 200 400 m




## 10b. SKUEV0641 Papradnianka – stredná časť




### Legenda

 Hranice lokality

### Ekologicko - funkčné priestory

 6.2.4 Rašeliniská a mokrade

 7.2.3 Brehové porasty a vodné toky

 9 Ostatné plochy



0 200 400 m


10c. SKUEV0641 Papradnianka – južná časť




Legenda

 Hranice lokality

Ekologicko - funkčné priestory

 6.2.4 Rašeliniská a mokrade

 7.2.3 Brehové porasty a vodné toky

 9 Ostatné plochy



0 200 400 m




# 11a. SKUEV0644 Petrovička – severná časť




## Legenda

-  Hranice lokality
- Ekologicko - funkčné priestory
-  6.2.6 Rašeliniská a mokrade
-  7.2.5 Brehové porasty a vodné toky
-  9 Ostatné plochy




# 11b. SKUEV0644 Petrovička – južná časť




## Legenda

 Hranice lokality

Ekologicko - funkčné priestory

 6.2.6 Rašeliniská a mokrade

 7.2.5 Brehové porasty a vodné toky

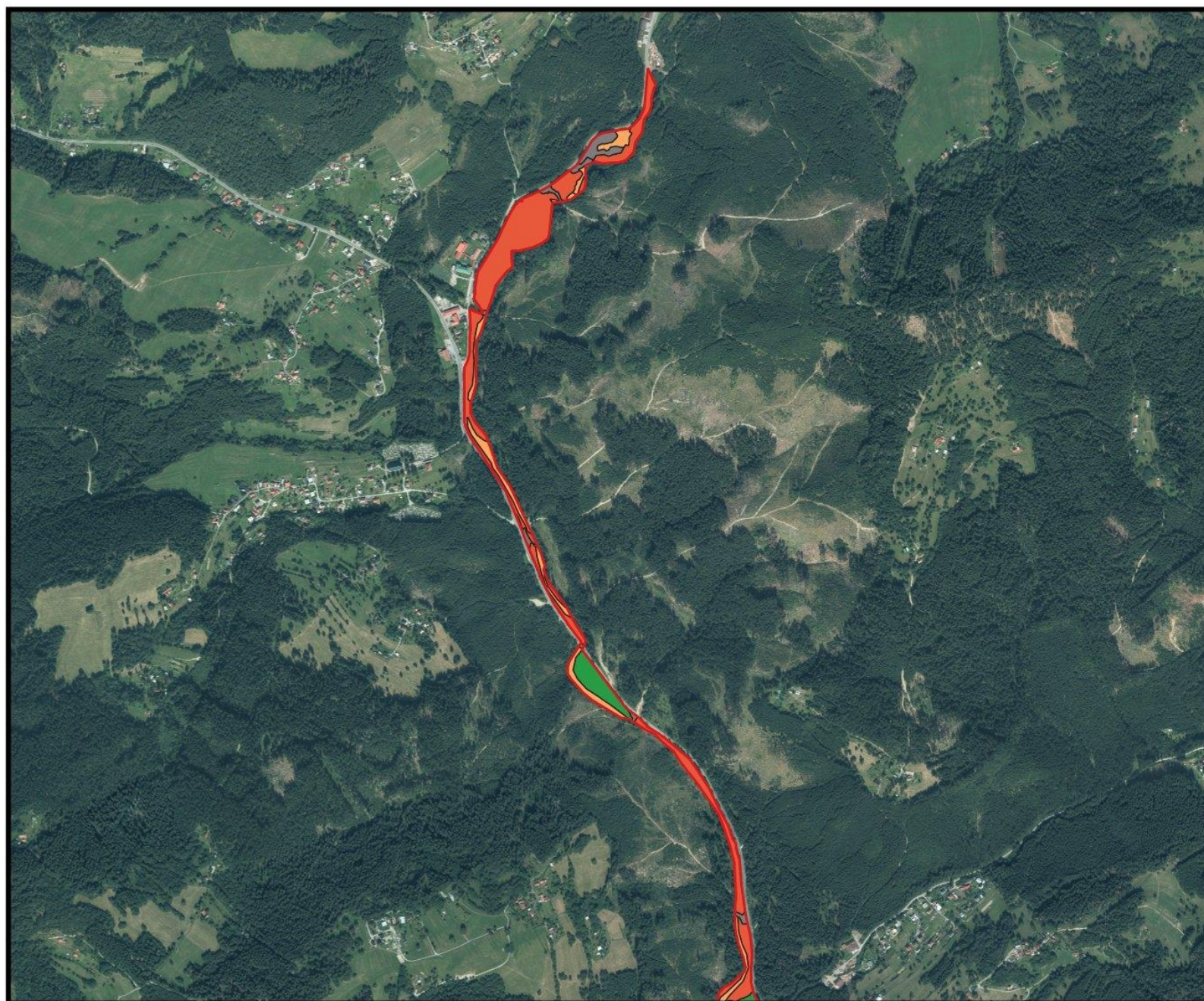
 9 Ostatné plochy



0 150 300 m




## 12a. SKUEV0655 Predmieranka – severná časť





### Legenda


 Hranice lokality

#### Ekologicko - funkčné priestory

 2.2.2 Lesy - Prírode blízke hospodárenie

 6.2.8 Rašeliniská a mokrade

 7.2.6 Brehové porasty a vodné toky

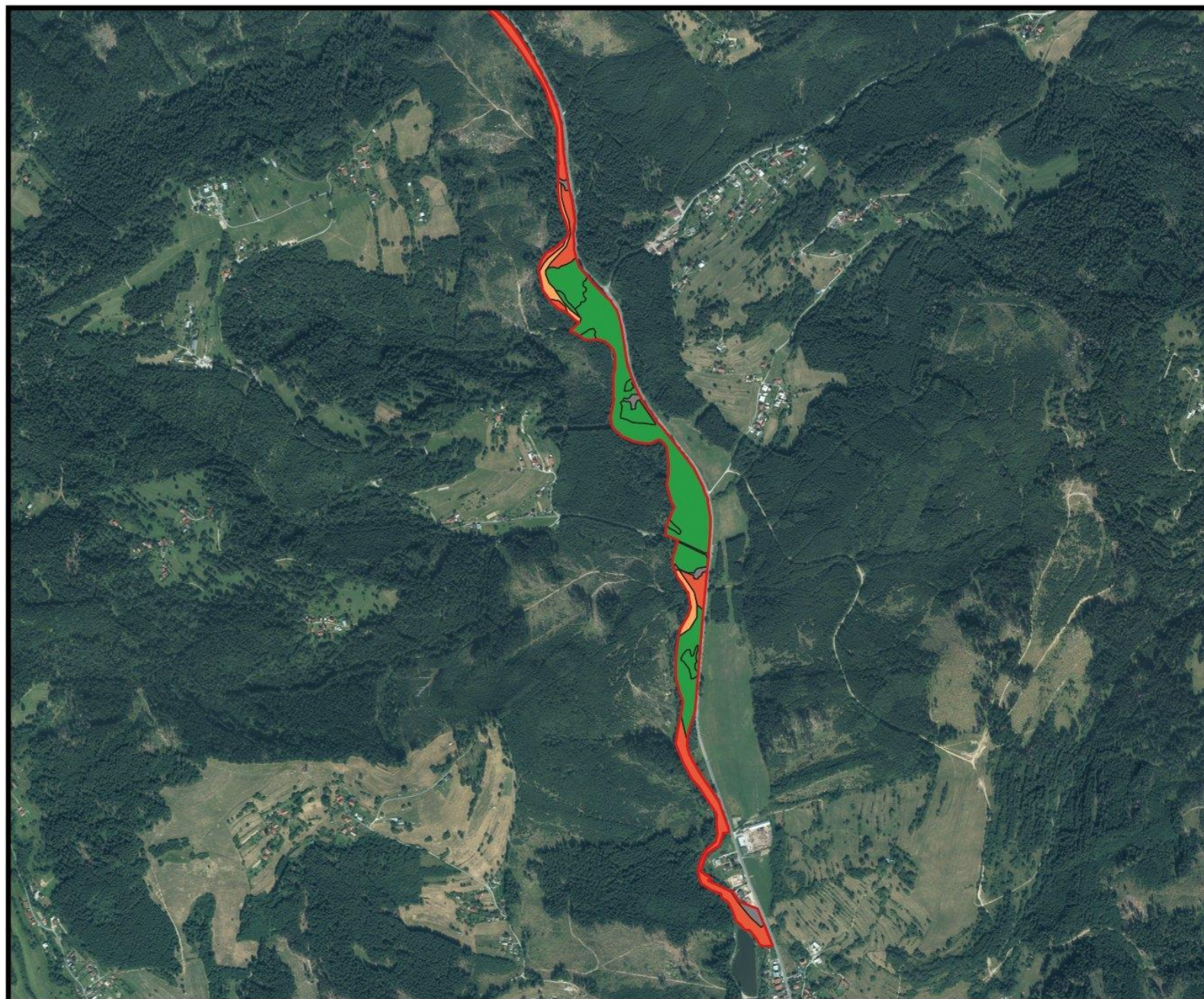
 9 Ostatné plochy



0 200 400 m



## 12b. SKUEV0655 Predmieranka – južná časť



### Legenda

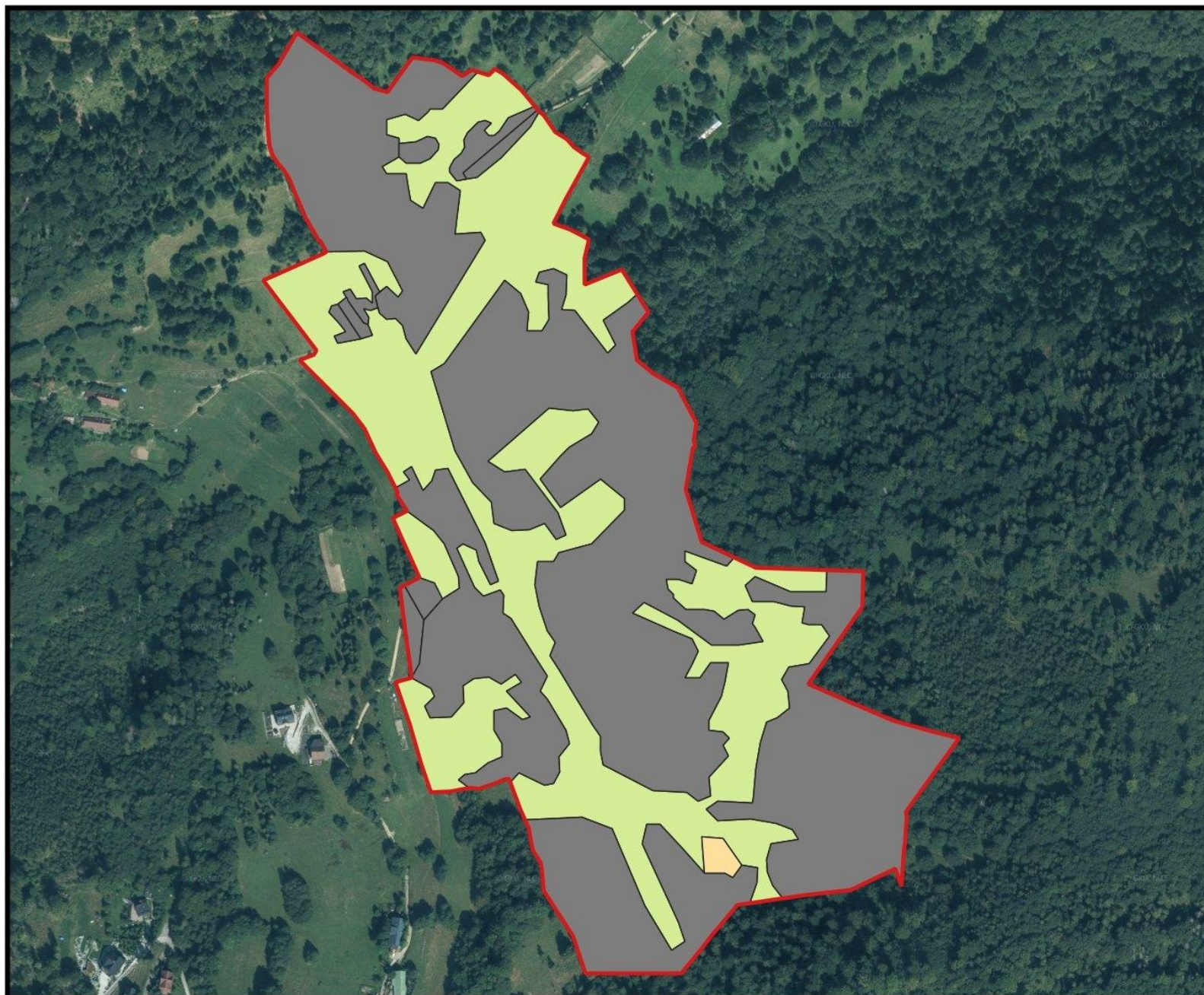
-  Hranice lokality
- Ekologicko - funkčné priestory
-  2.2.2 Lesy - Príroda blízke hospodárenie
-  6.2.8 Rašeliniská a mokrade
-  7.2.6 Brehové porasty a vodné toky
-  9 Ostatné plochy



0 200 400 m



### 13. SKUEV0648 Príslop



#### Legenda

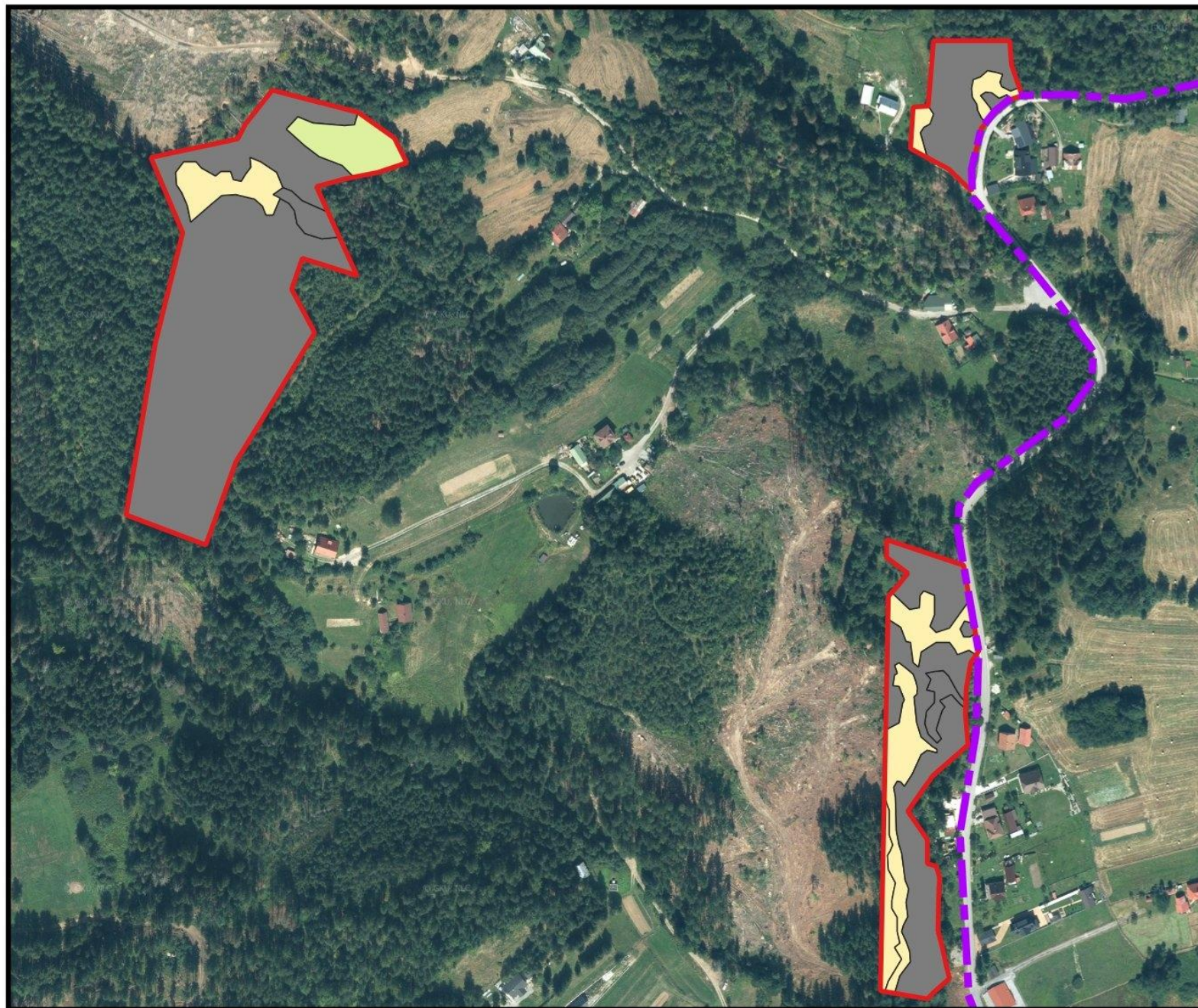
-  Hranice lokality
- Ekologicko - funkčné priestory
-  5.2.6 Trvalé trávne porasty
-  6.2.15 Rašeliniská a mokrade
-  9 Ostatné plochy



0 60 120 m

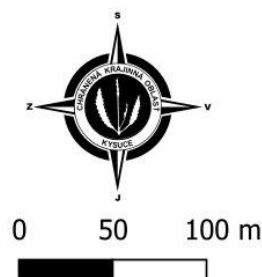


# 14a. SKUEV838 Rakovsko-milošovské rašeliniská – západná časť

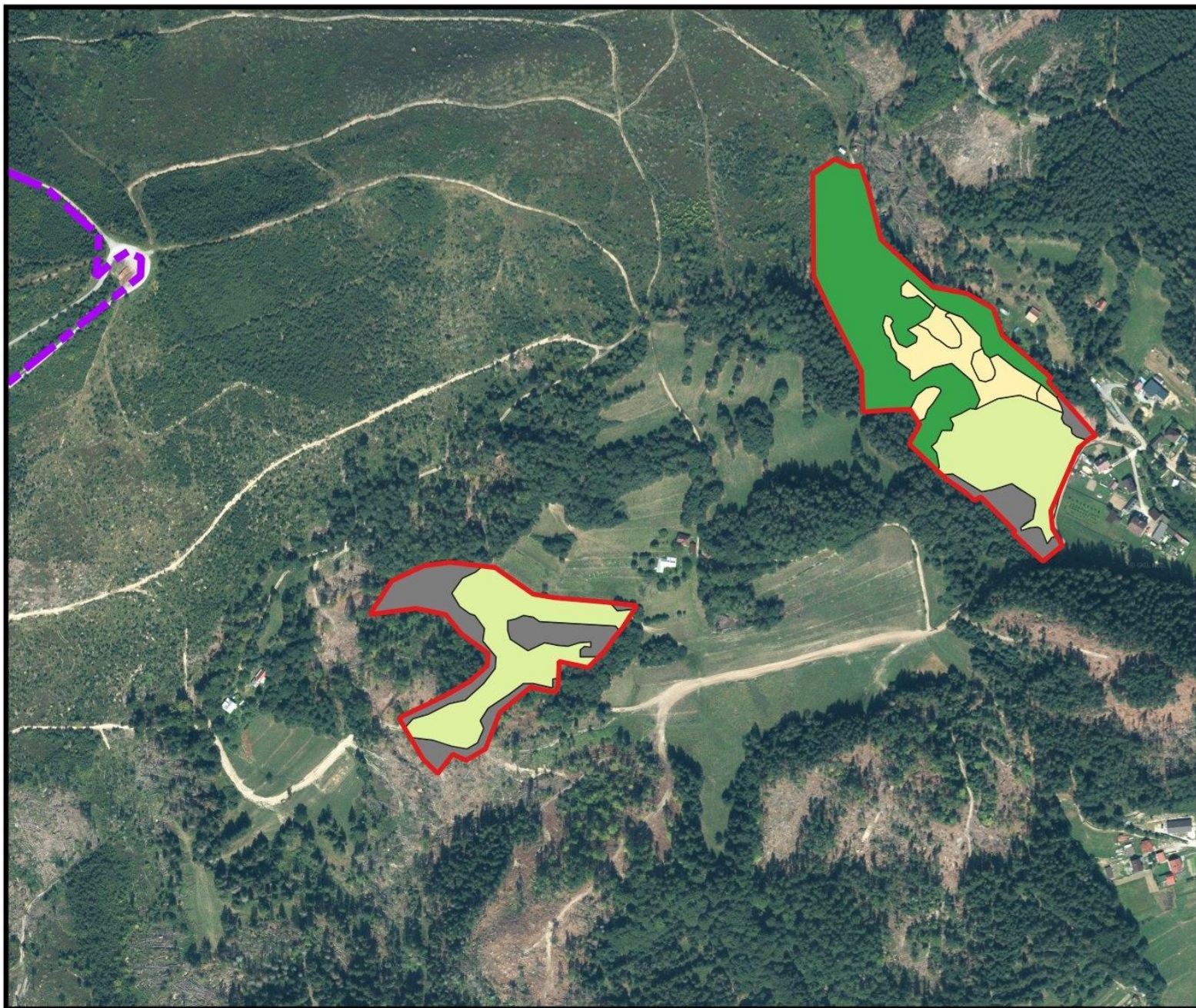


## Legenda

-  Hranice lokality [1]
-  Hranice CHKO Kysuce
- Ekologicko - funkčné priestory
-  5.2.8 Trvalé trávne porasty
-  6.2.13 Rašeliniská a mokrade
-  9 Ostatné plochy



## 14b. SKUEV838 Rakovsko-milošovské rašeliniská – východná časť



### Legenda

- Hranice lokality [2]
- Hranice CHKO Kysuce

#### Ekologicko - funkčné priestory

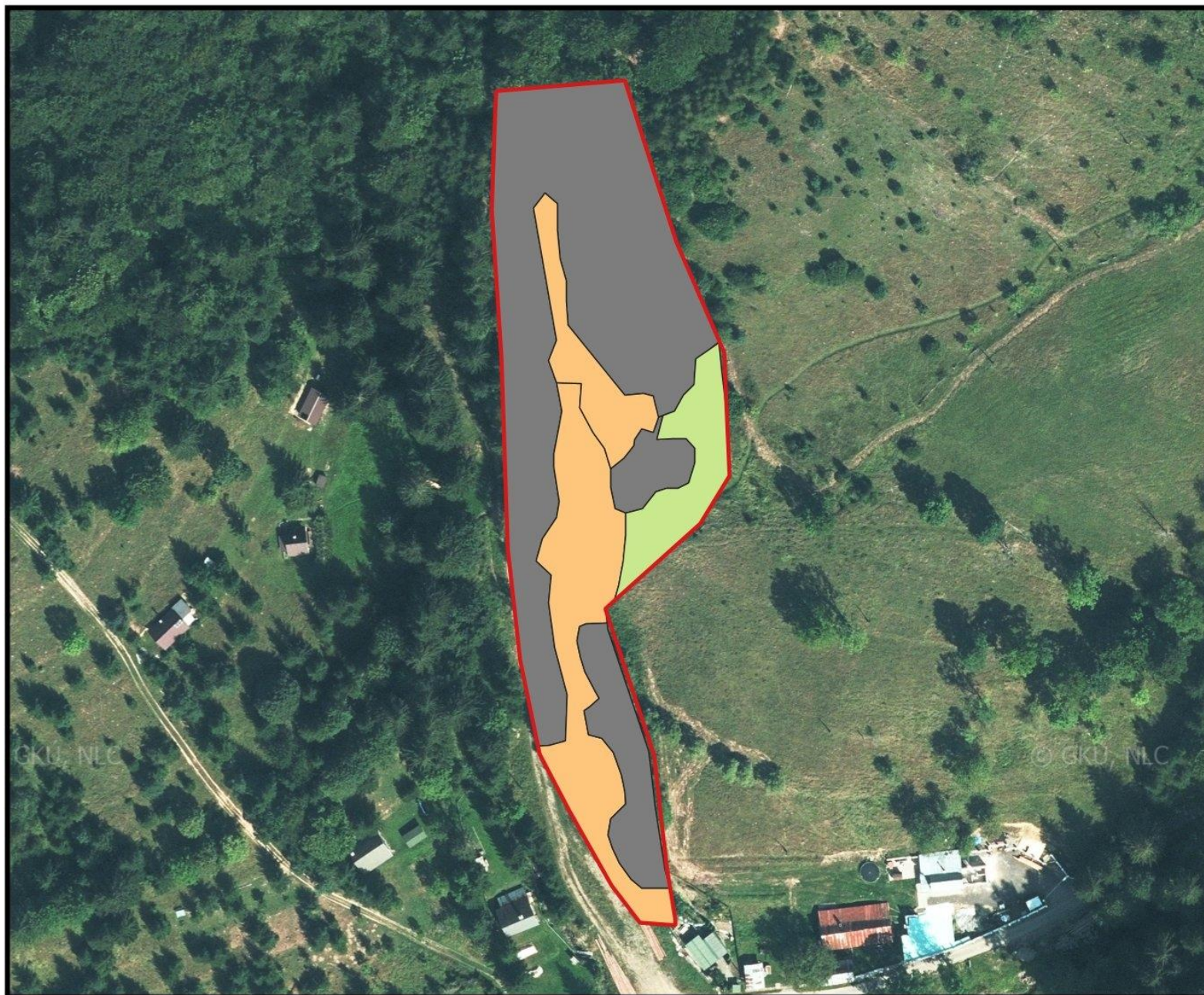
- 2.2.3 Lesy - Príroda blízke hospodárenie
- 5.2.8 Trvalé trávne porasty
- 6.2.13 Rašeliniská a mokrade
- 9 Ostatné plochy



0 80 160 m




## 15. SKUEV0643 Ráztocké penovcové pramenisko




### Legenda

 Hranice lokality

Ekologicko - funkčné priestory

 5.2.5 Trvalé trávne porasty

 6.2.5 Rašeliniská a mokrade

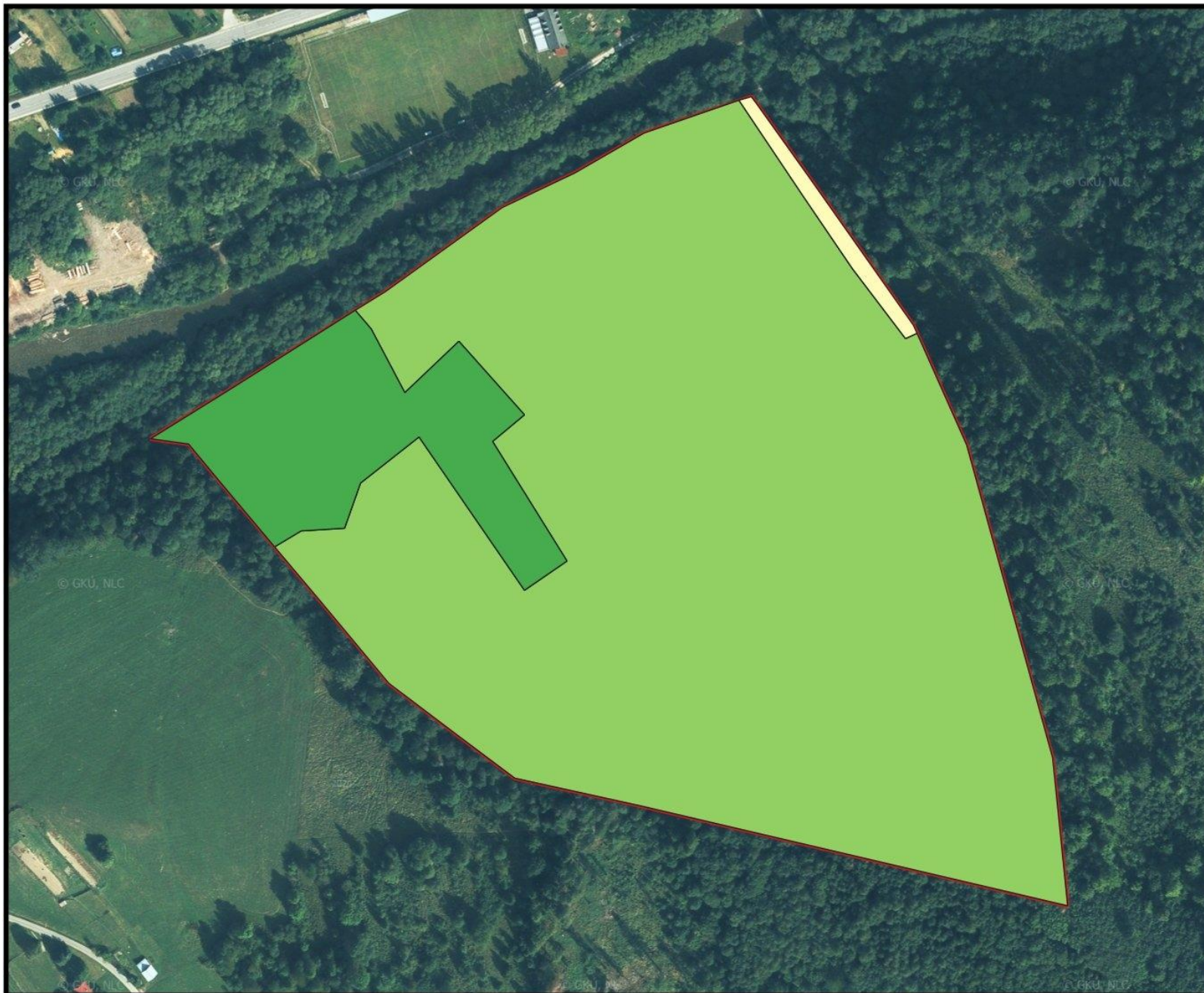
 9 Ostatné plochy



0 20 40 m



## 16. SKUEV0777 Starobystrické penovcové pramenisko



### Legenda

-  Hranica lokality
- Ekologicko - funkčné priestory
-  2.2.4 Lesy - Prírode blízke hospodárenie
-  4.2.4 Lesy - Bežné hospodárenie
-  6.2.11 Rašeliniská a mokrade



# 17. SKUEV0835 Stredný tok Bystrice



## Legenda

- Hranice lokality
- Hranice CHKO Kysuce

## Ekologicko - funkčné priestory

- 5.2.7 Trvalé trávne porasty
- 6.2.12 Rašeliniská a mokrade
- 7.2.7 Brehové porasty a vodné toky
- 9 Ostatné plochy

