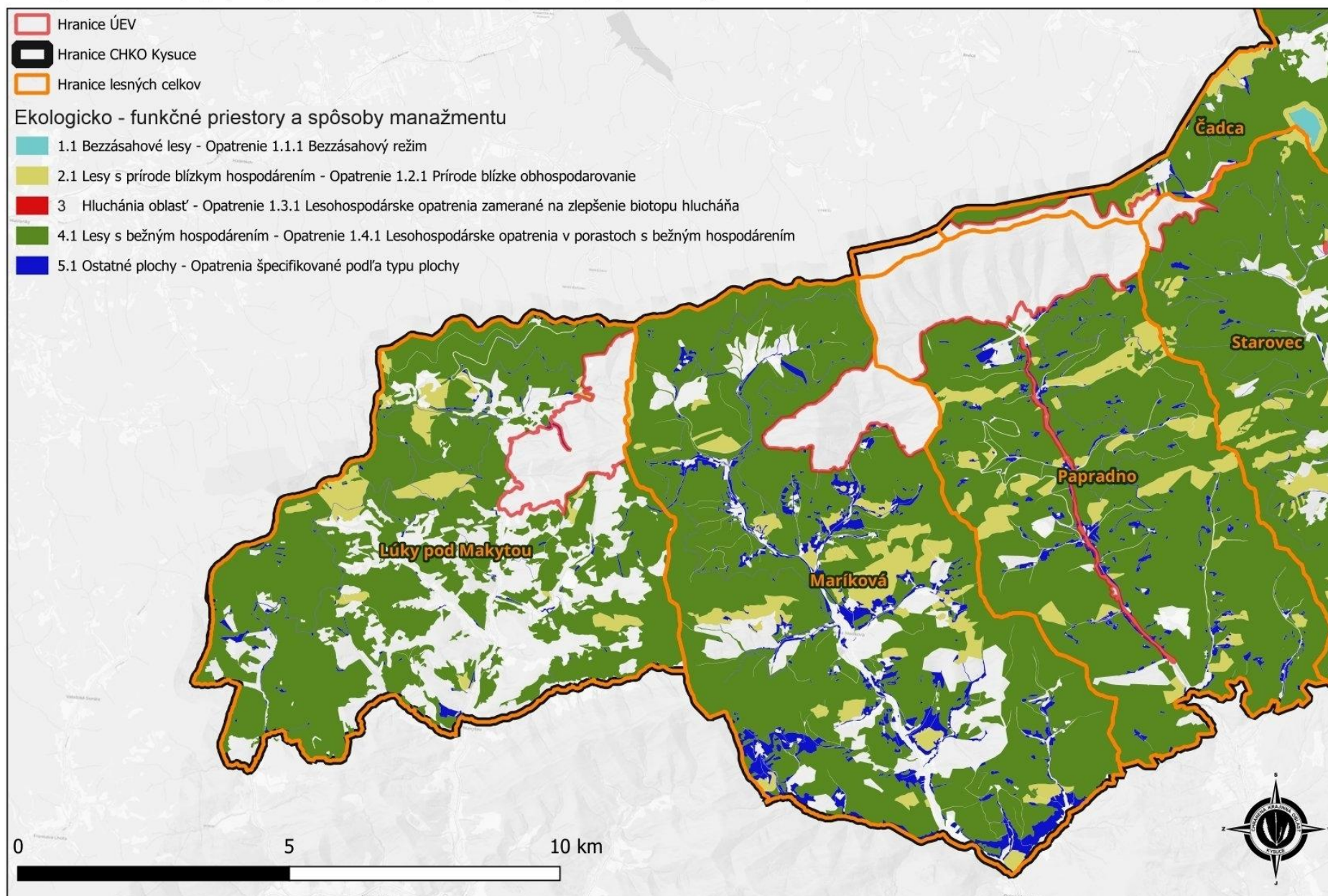


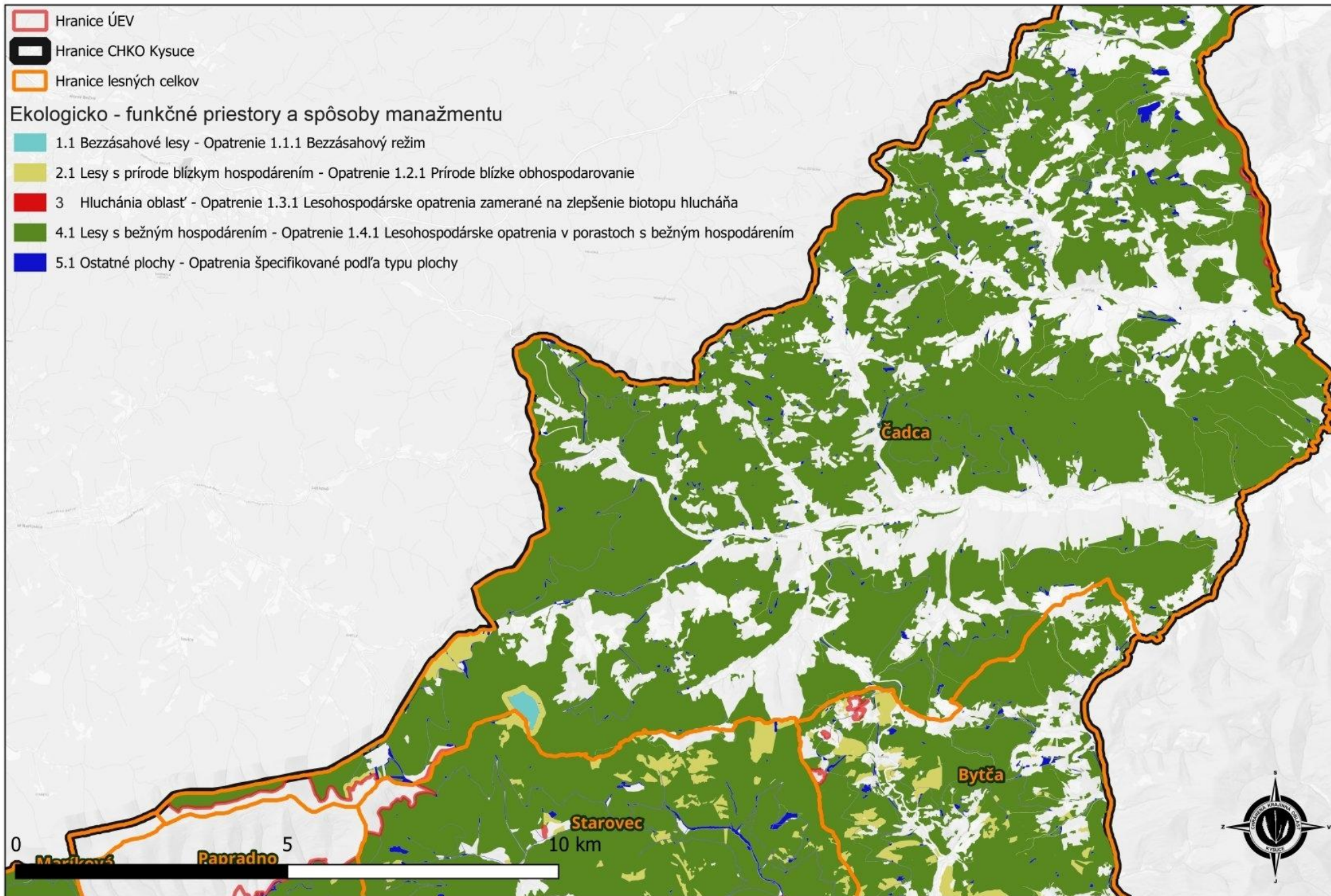
Príloha 6.6. Mapa manažmentových opatrení

Príloha 6.6.1 Manažmentové opatrenia CHKO Kysuce – lesné plochy

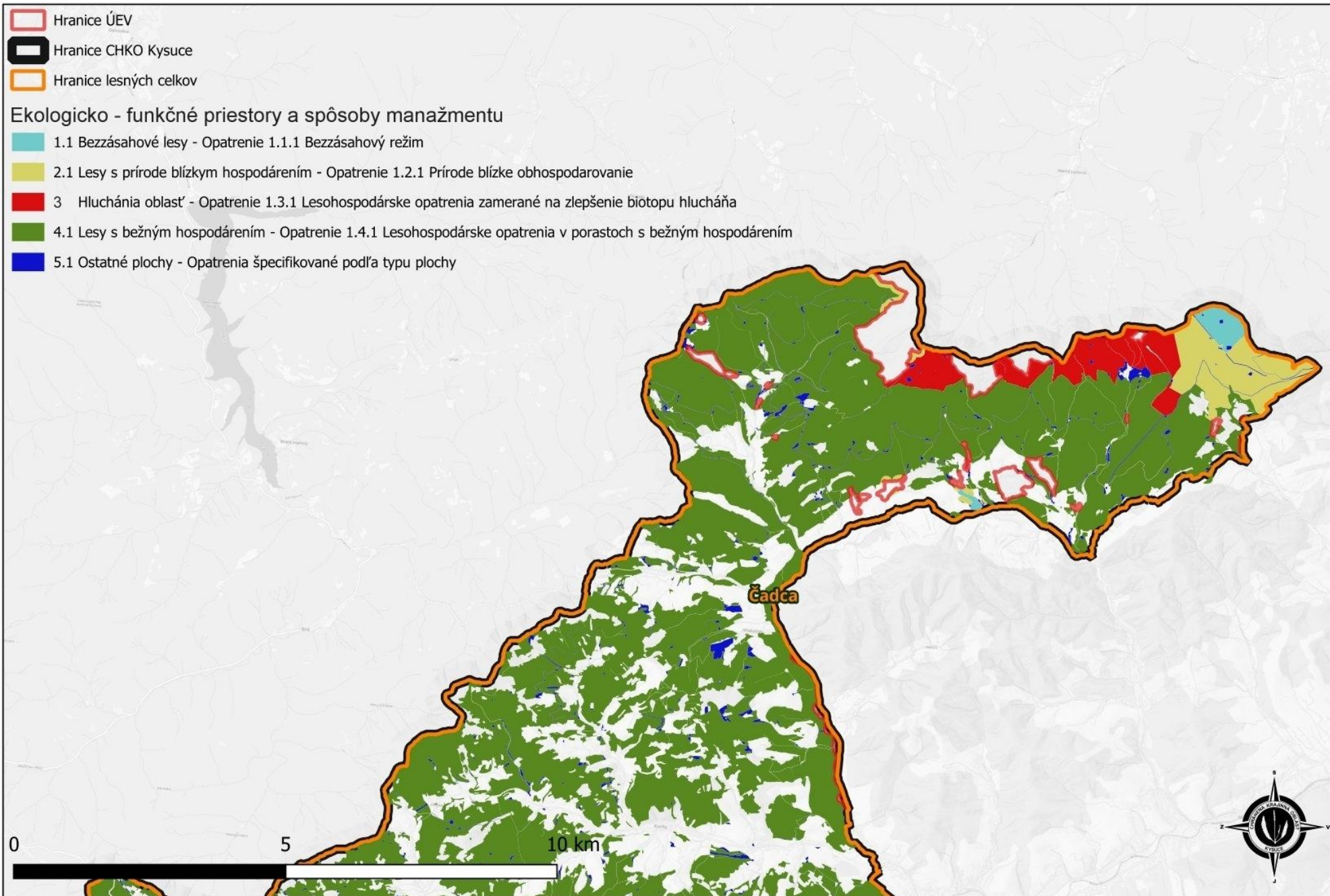
Ekologicko - funkčné priestory a spôsoby hospodárenia v lesných celkoch (mimo ÚEV)



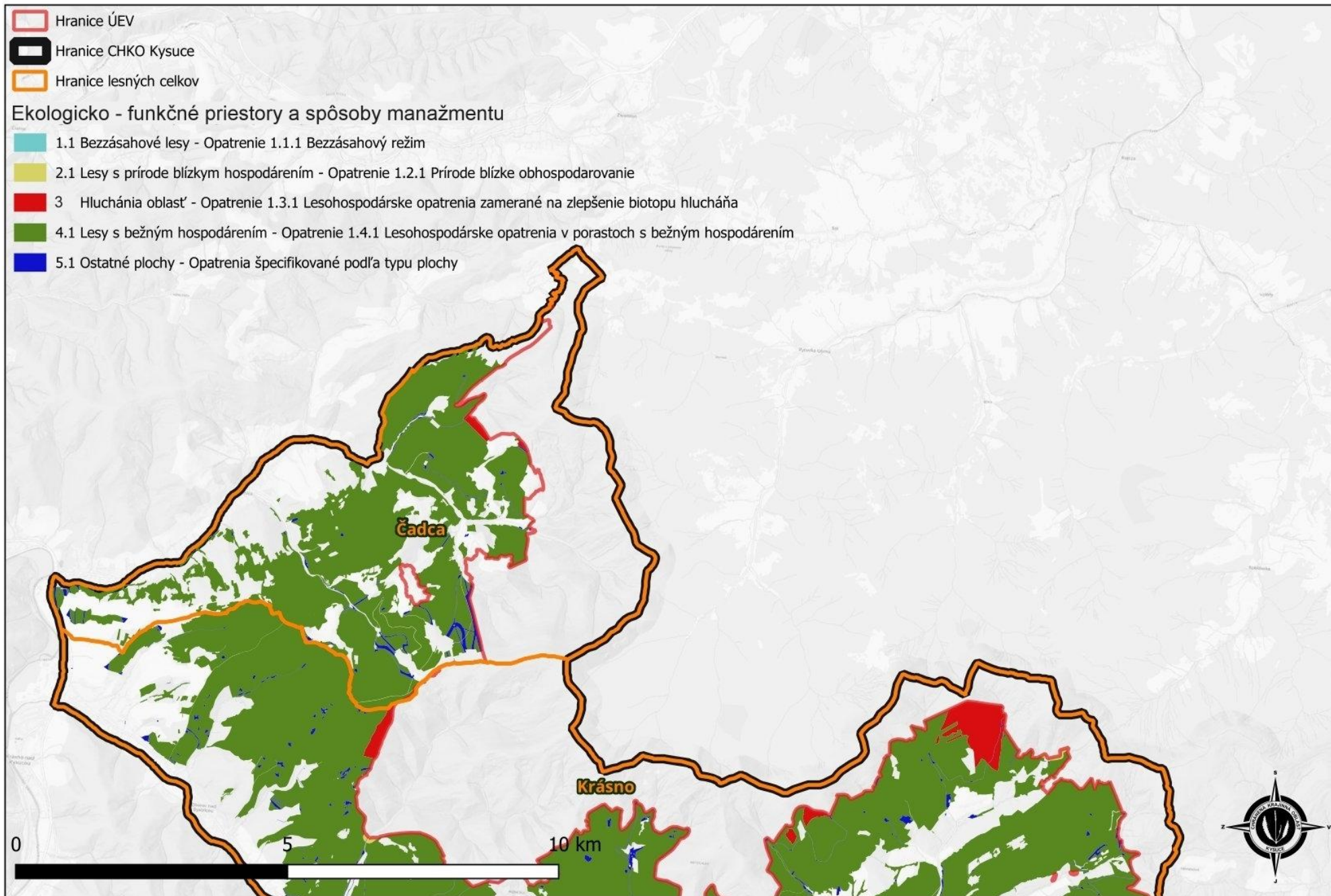
Ekologicko - funkčné priestory a spôsoby hospodárenia v lesných celkoch (mimo ÚEV)



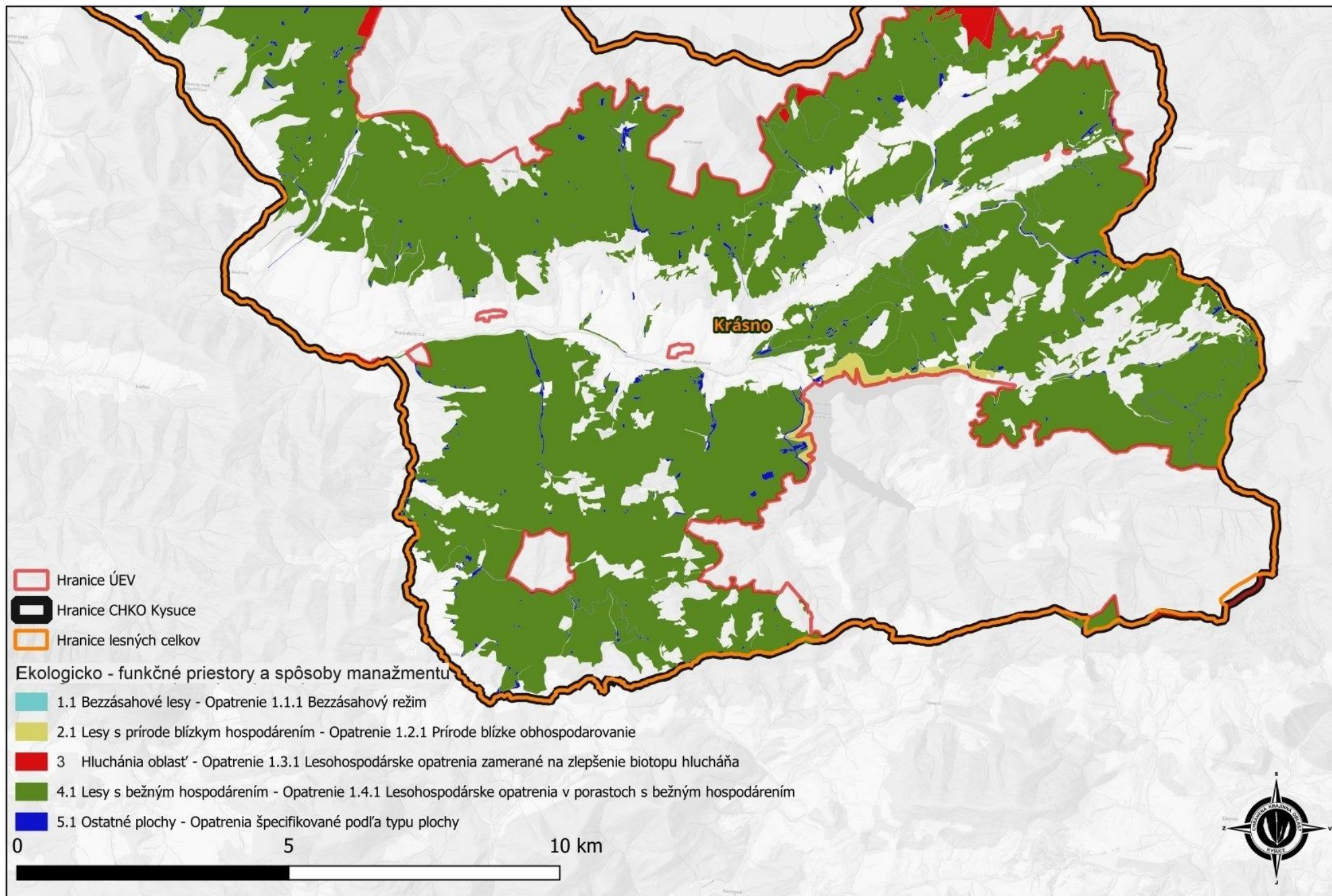
Ekologicko - funkčné priestory a spôsoby hospodárenia v lesných celkoch (mimo ÚEV)



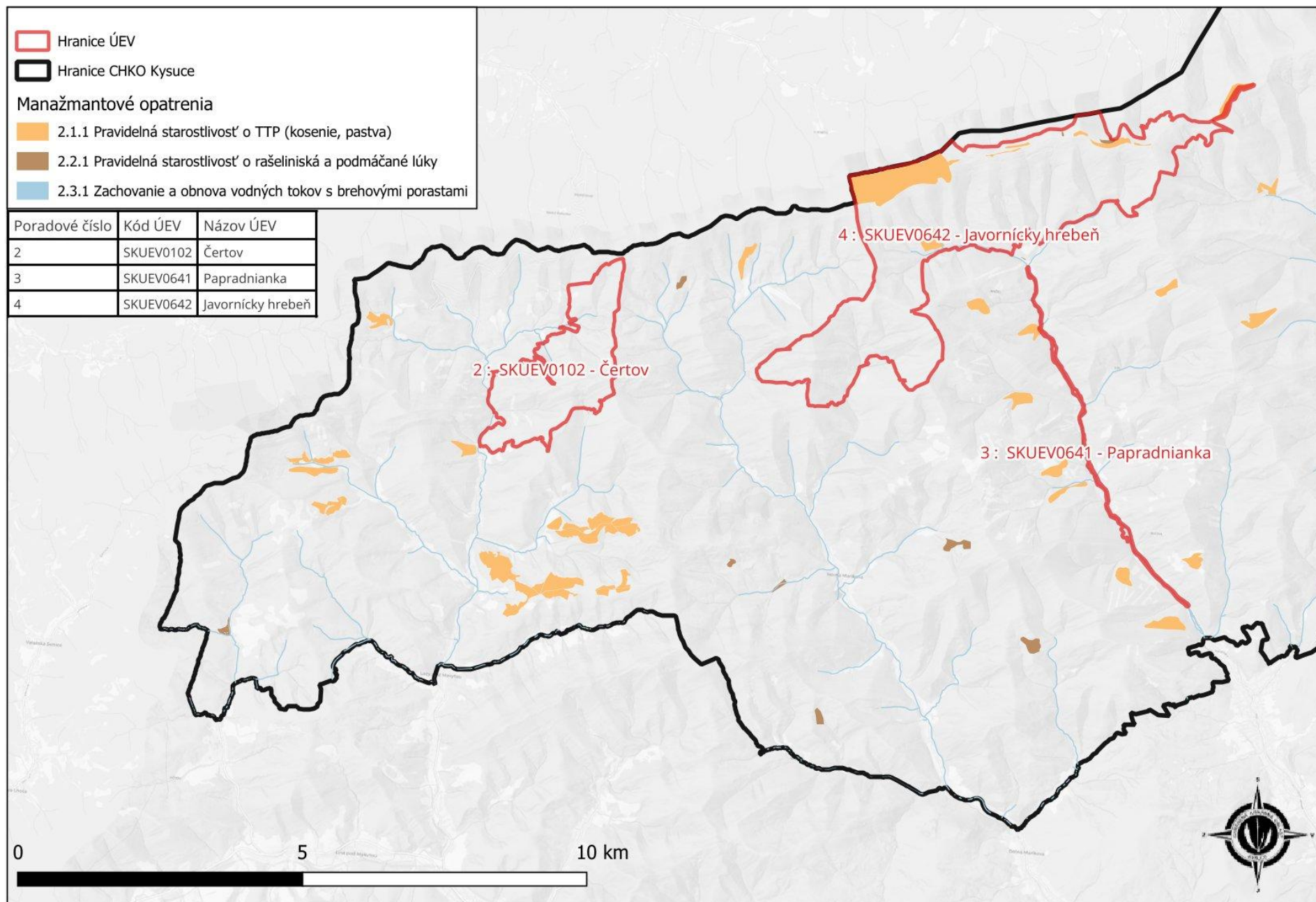
Ekologicko - funkčné priestory a spôsoby hospodárenia v lesných celkoch (mimo ÚEV)



Ekologicko - funkčné priestory a spôsoby hospodárenia v lesných celkoch (mimo ÚEV)



Príloha 6.6.2 Manažmentové opatrenia CHKO Kysuce – nelesné plochy

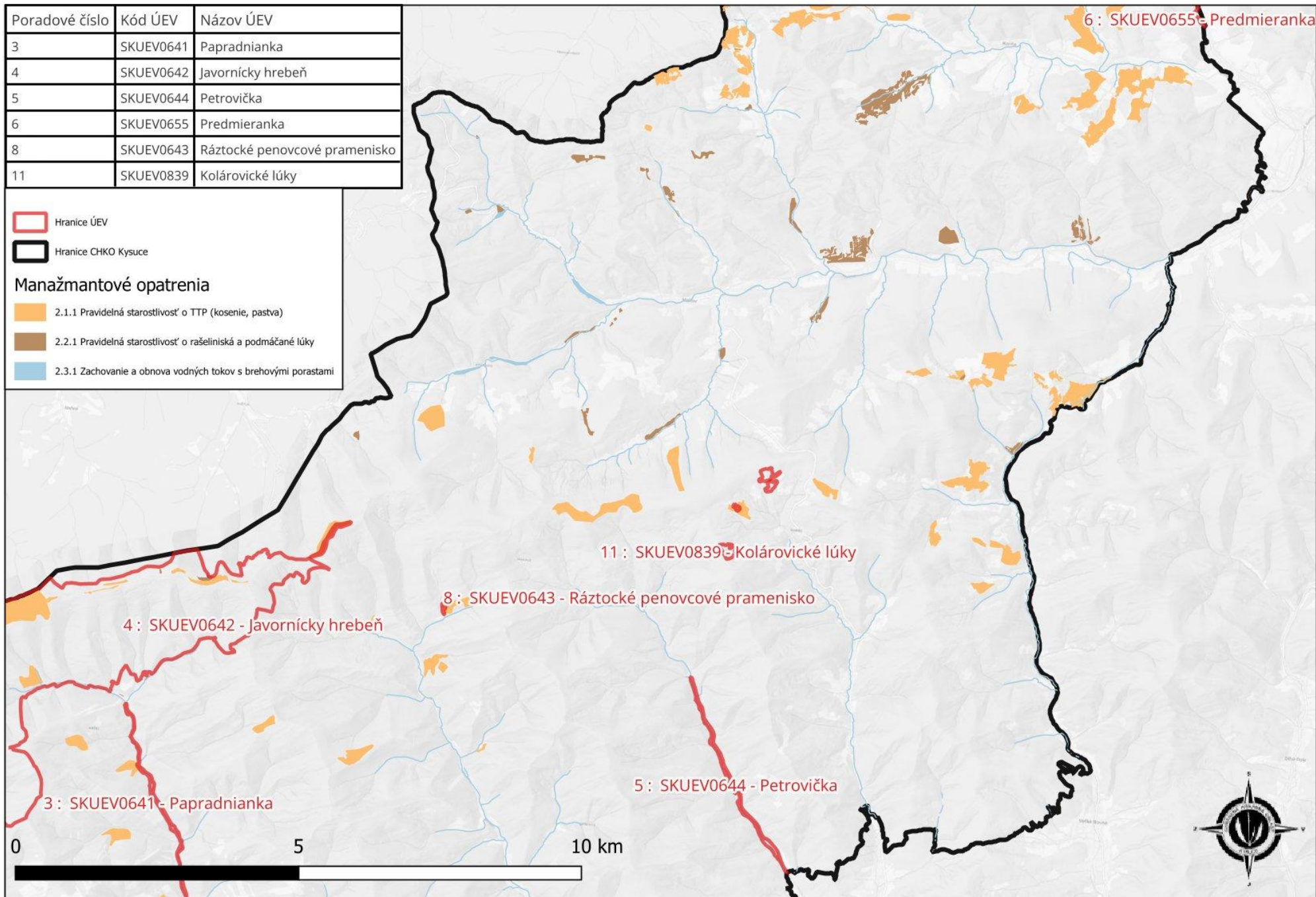


Poradové číslo	Kód ÚEV	Názov ÚEV
3	SKUEV0641	Papradnianka
4	SKUEV0642	Javornický hrebeň
5	SKUEV0644	Petrovička
6	SKUEV0655	Predmieranka
8	SKUEV0643	Ráztocké penovcové pramenisko
11	SKUEV0839	Kolárovičké lúky

- Hranice ÚEV
- Hranice CHKO Kysuce


Manažmantové opatrenia

- 2.1.1 Pravidelná starostlivosť o TTP (kosenie, pastva)
- 2.2.1 Pravidelná starostlivosť o rašeliniská a podmáčané lúky
- 2.3.1 Zachovanie a obnova vodných tokov s brehovými porastami



Poradové číslo	Kód ÚEV	Názov ÚEV
1	SKUEV0101	Klokočovské rašeliniská
6	SKUEV0655	Predmieranka
7	SKUEV0657	Malý Polom
9	SKUEV0671	Olešnianske rašeliniská
10	SKUEV0838	Rakovsko- milošovské rašeliniská


 Hranice ÚEV

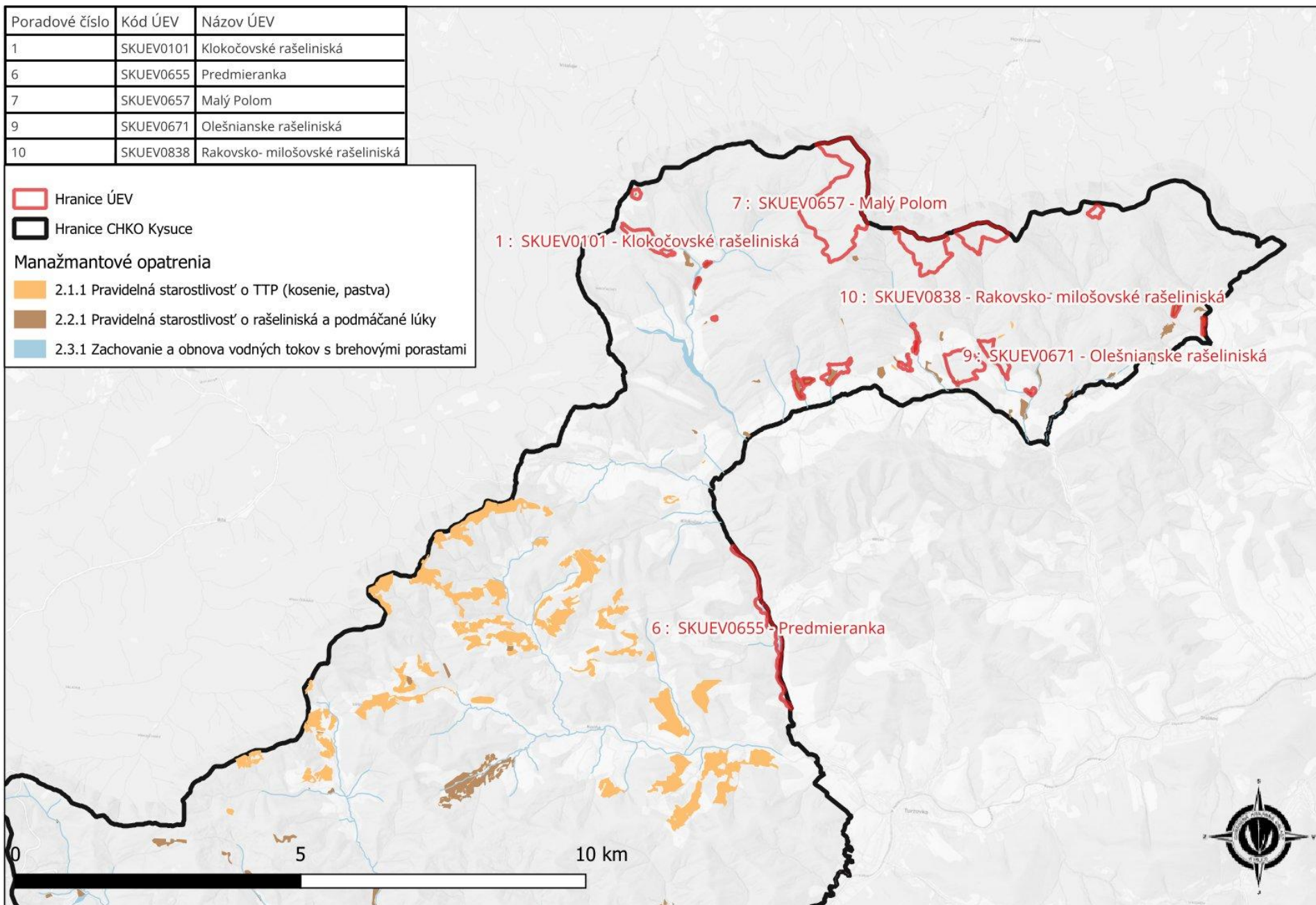
 Hranice CHKO Kysuce

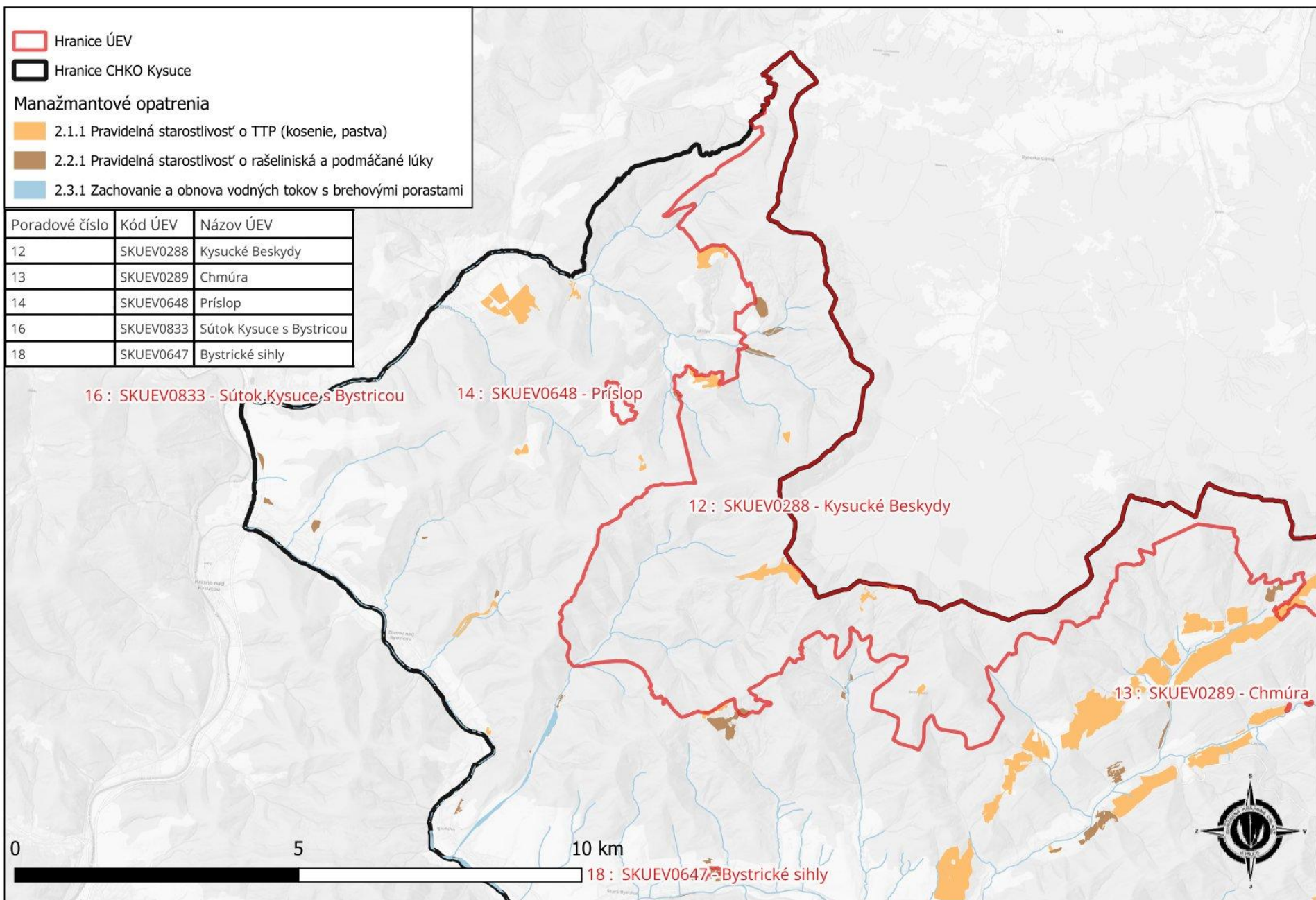
Manažmantové opatrenia

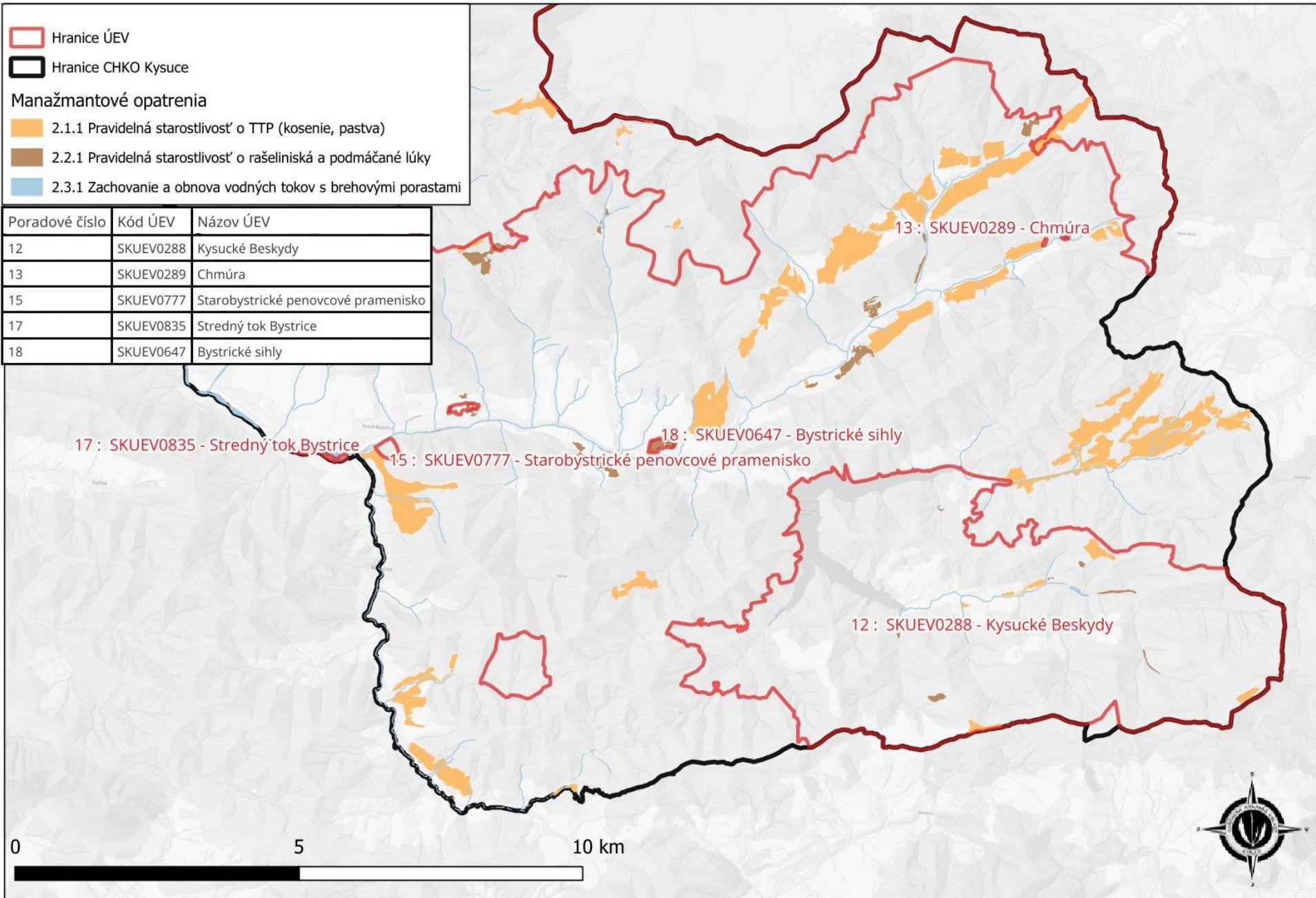
 2.1.1 Pravidelná starostlivosť o TTP (kosenie, pastva)

 2.2.1 Pravidelná starostlivosť o rašeliniská a podmáčané lúky

 2.3.1 Zachovanie a obnova vodných tokov s brehovými porastami







Príloha 6.6.3 Manažmentové opatrenia v územiach európskeho významu siete Natura 2000

1. SKUEV0647 Bystrické síhly



Legenda

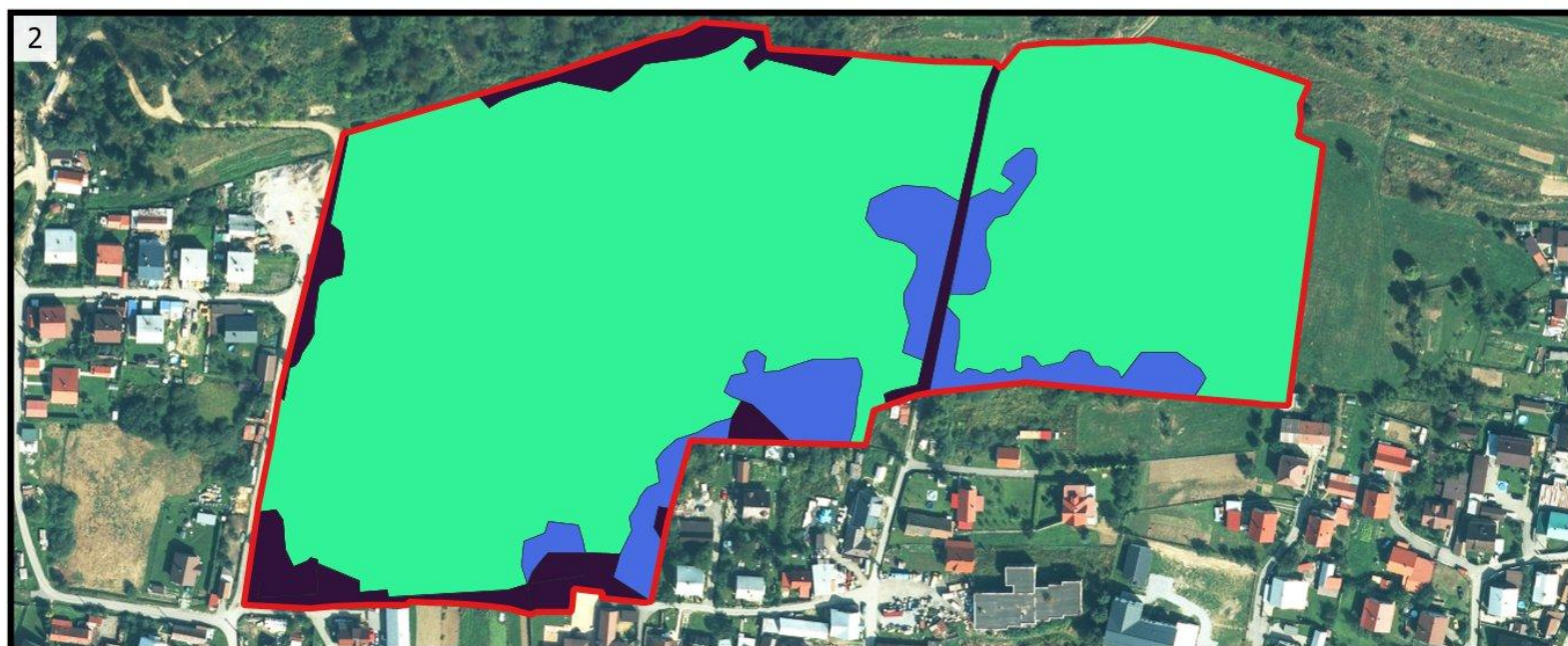
Hranice lokality

Manažmentové opatrenia

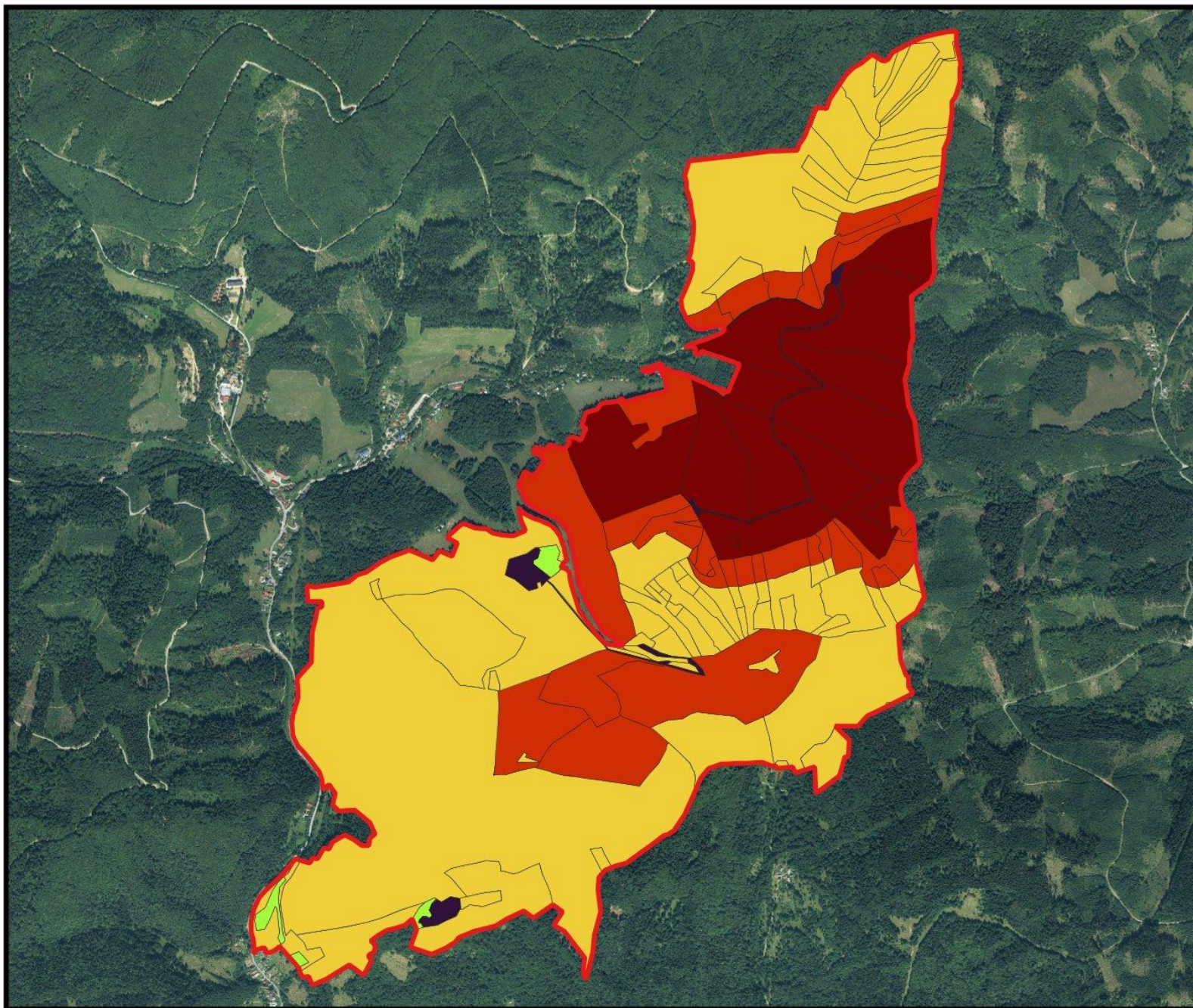
2.2.1 Manažmentové opatrenia na mokradiach

2.3.1 Zachovanie brehových porastov

Neurčené



2. SKUEV0102 Čertov





Legenda


 Hranice lokality

Manažmentové opatrenia

 1.1.1 Bezzásahový režim

 1.2.1 Jemnejšie spôsoby hospodárenia

 1.4.1 Bežné obhospodarovanie v lesoch

 2.1.1 Pravidelná starostlivosť o TTP

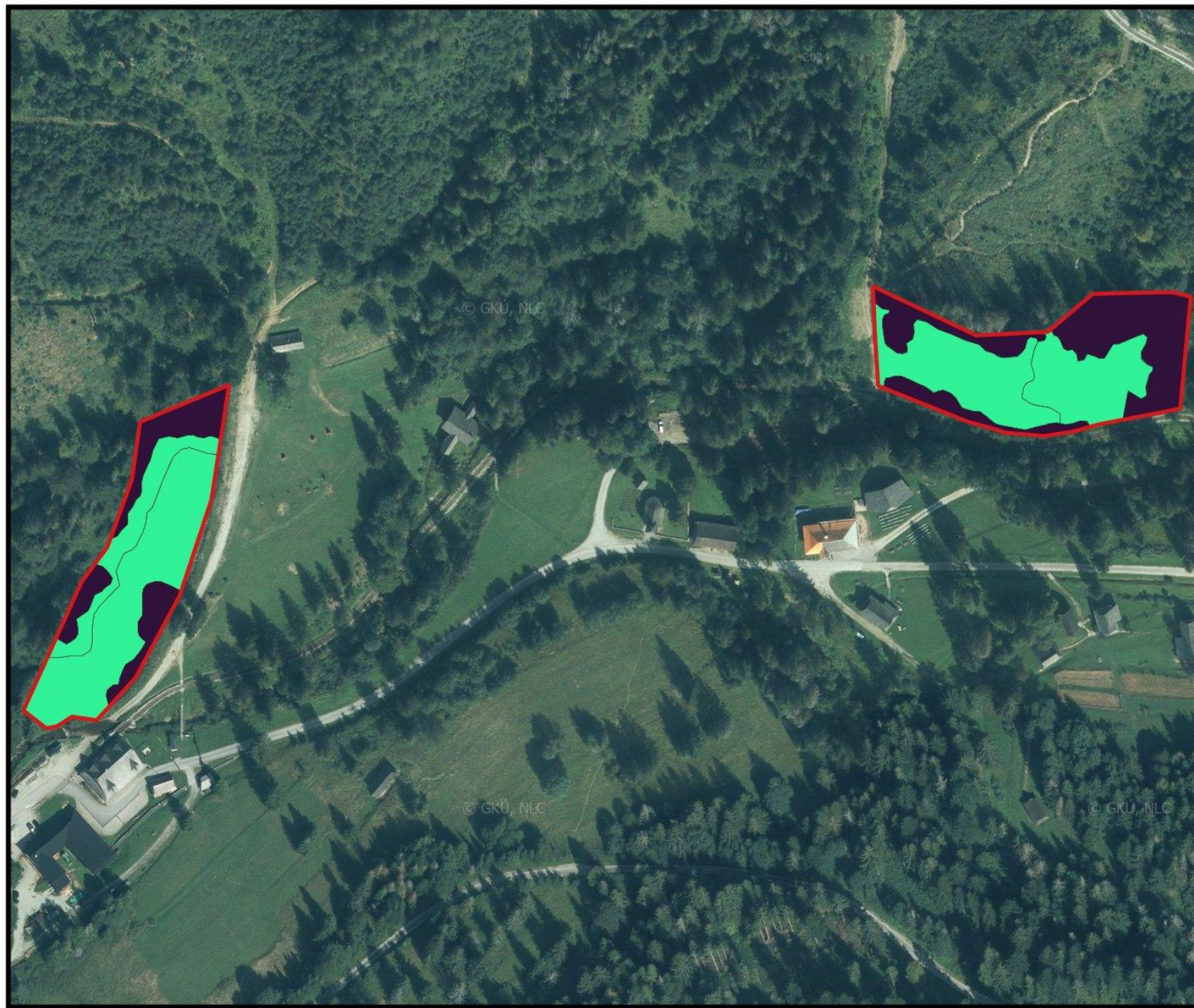
 Neurčené






0 300 600 m



3. SKUEV0289 Chmúra

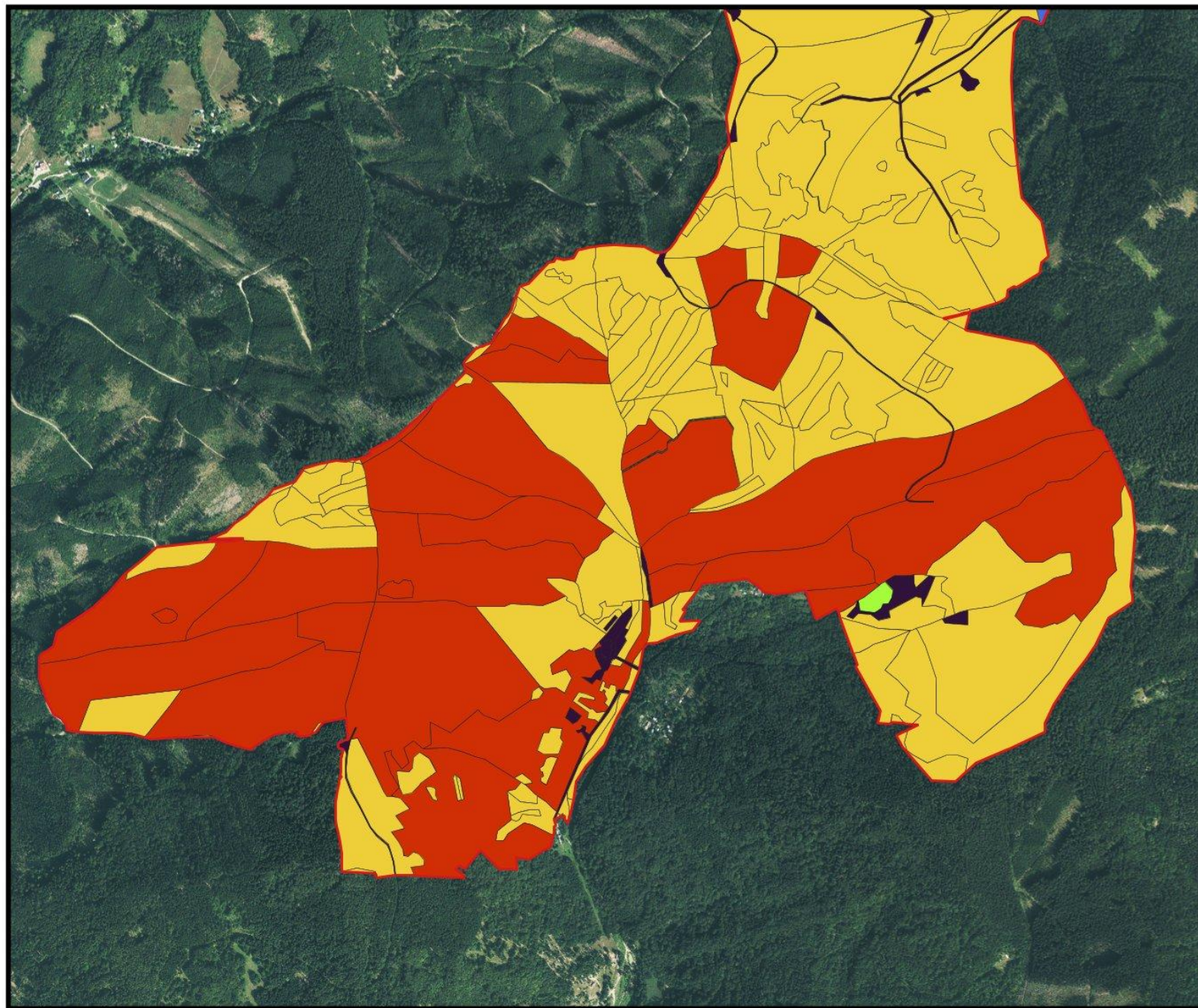


Legenda

-  Hranice lokality
- Manažmentové opatrenia
 -  2.2.1 Manažmentové opatrenia na mokradiach
 -  Neurčené



4a. SKUEV0642 Javornický hrebeň – západná časť

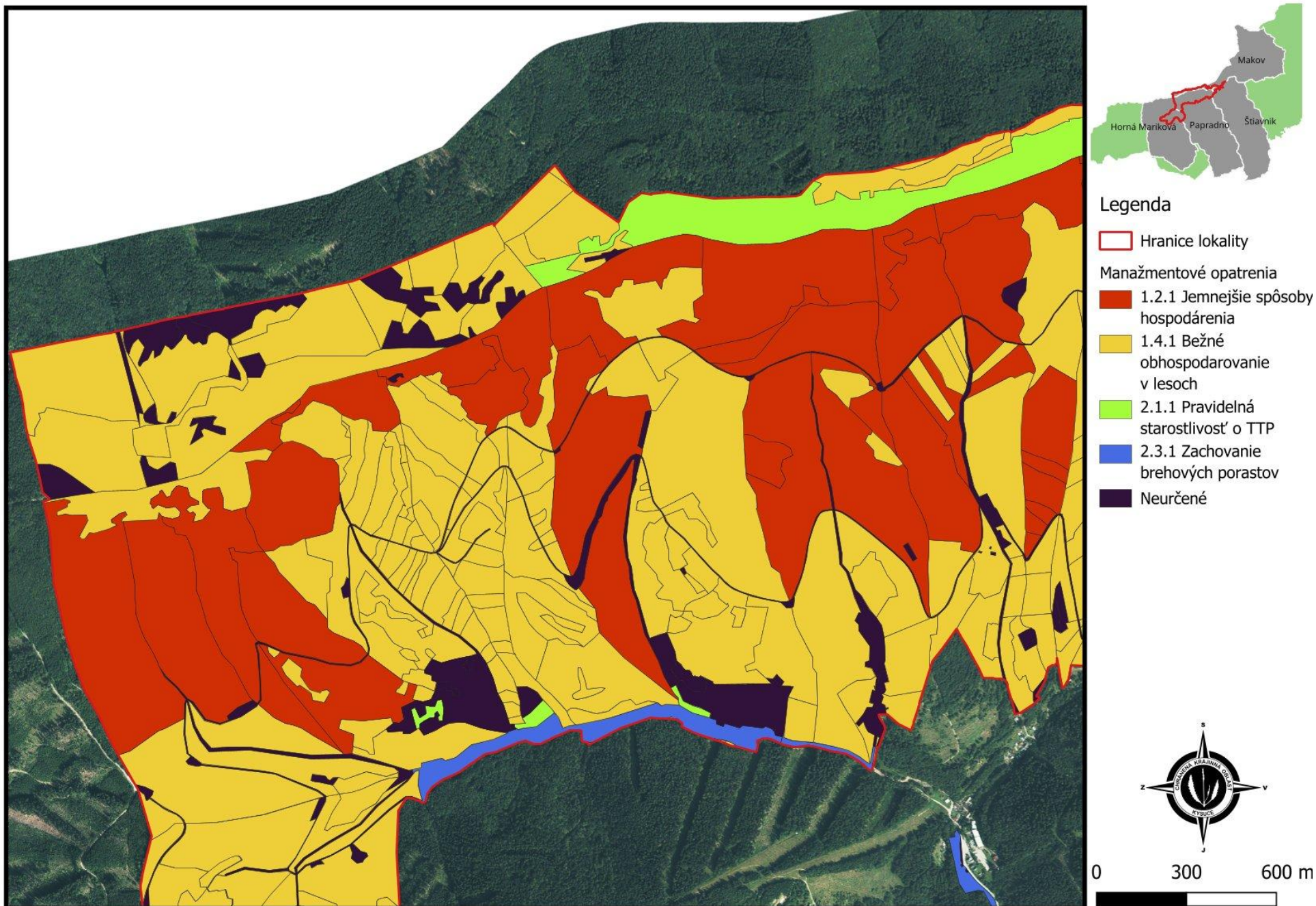


Legenda

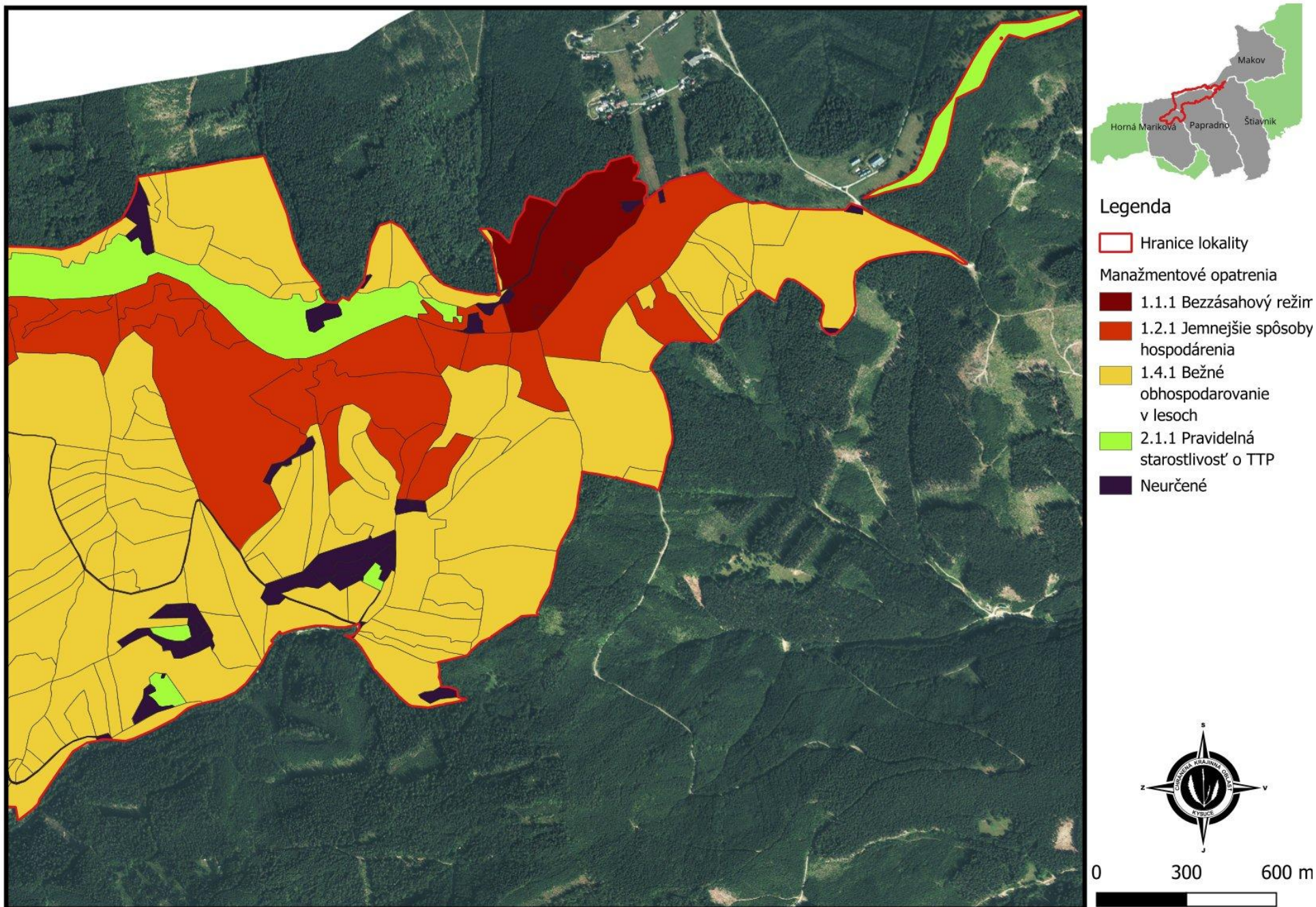
-  Hranice lokality
- Manažmentové opatrenia**
-  1.2.1 Jemnejšie spôsoby hospodárenia
-  1.4.1 Bežné obhospodarovanie v lesoch
-  2.1.1 Pravidelná starostlivosť o TTP
-  2.3.1 Zachovanie brehových porastov
-  Neurčené



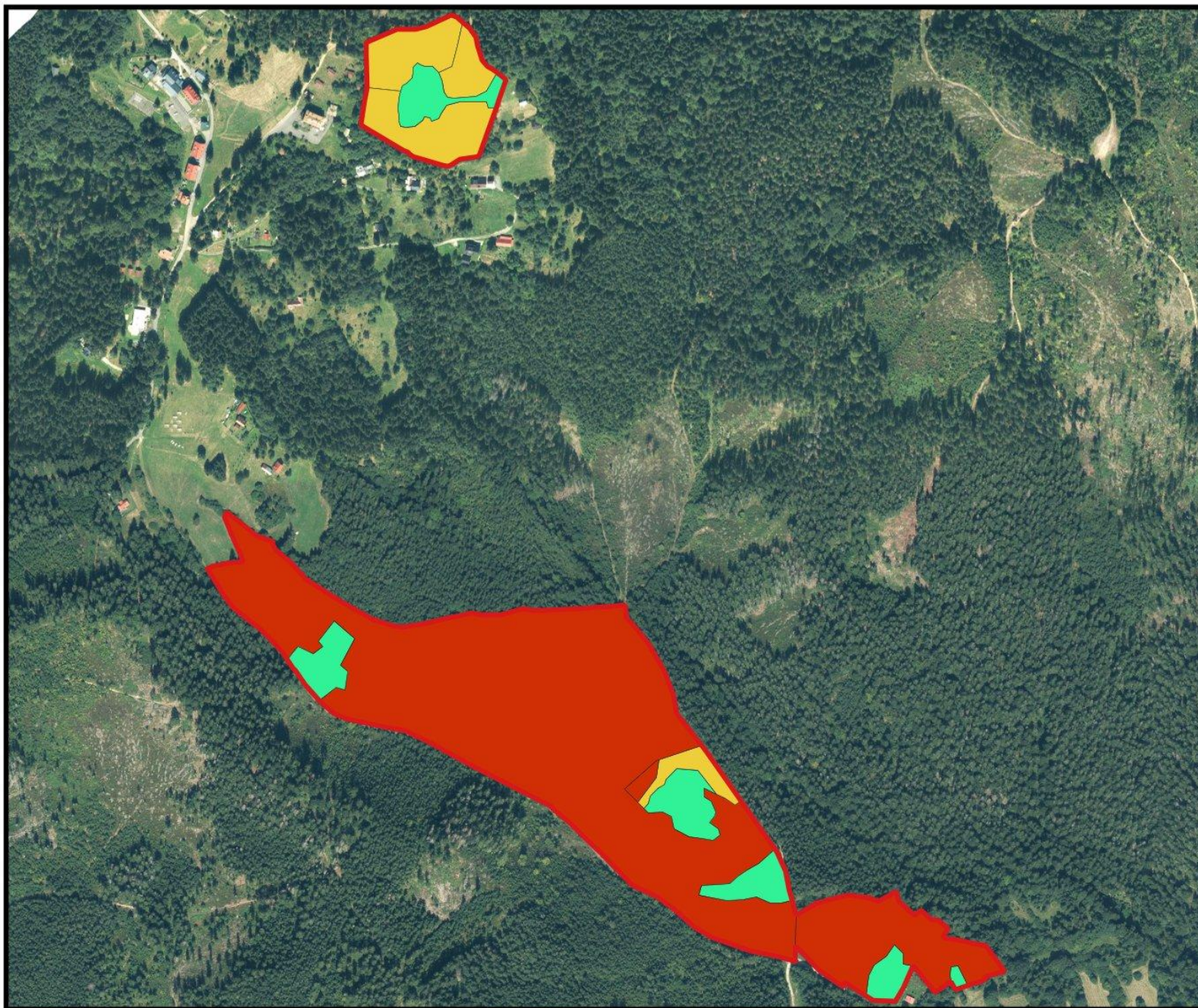
4b. SKUEV0642 Javornický hrebeň – stredná časť




4c. SKUEV0642 Javornický hrebeň – východná časť




5a. SKUEV0101 Klokočovské rašeliniská 1





Legenda

 Hranice pôsobnosti [1]

Manažmentové opatrenia

 1.2.1 Jemnejšie spôsoby hospodárenia

 1.4.1 Bežné obhospodarovanie v lesoch

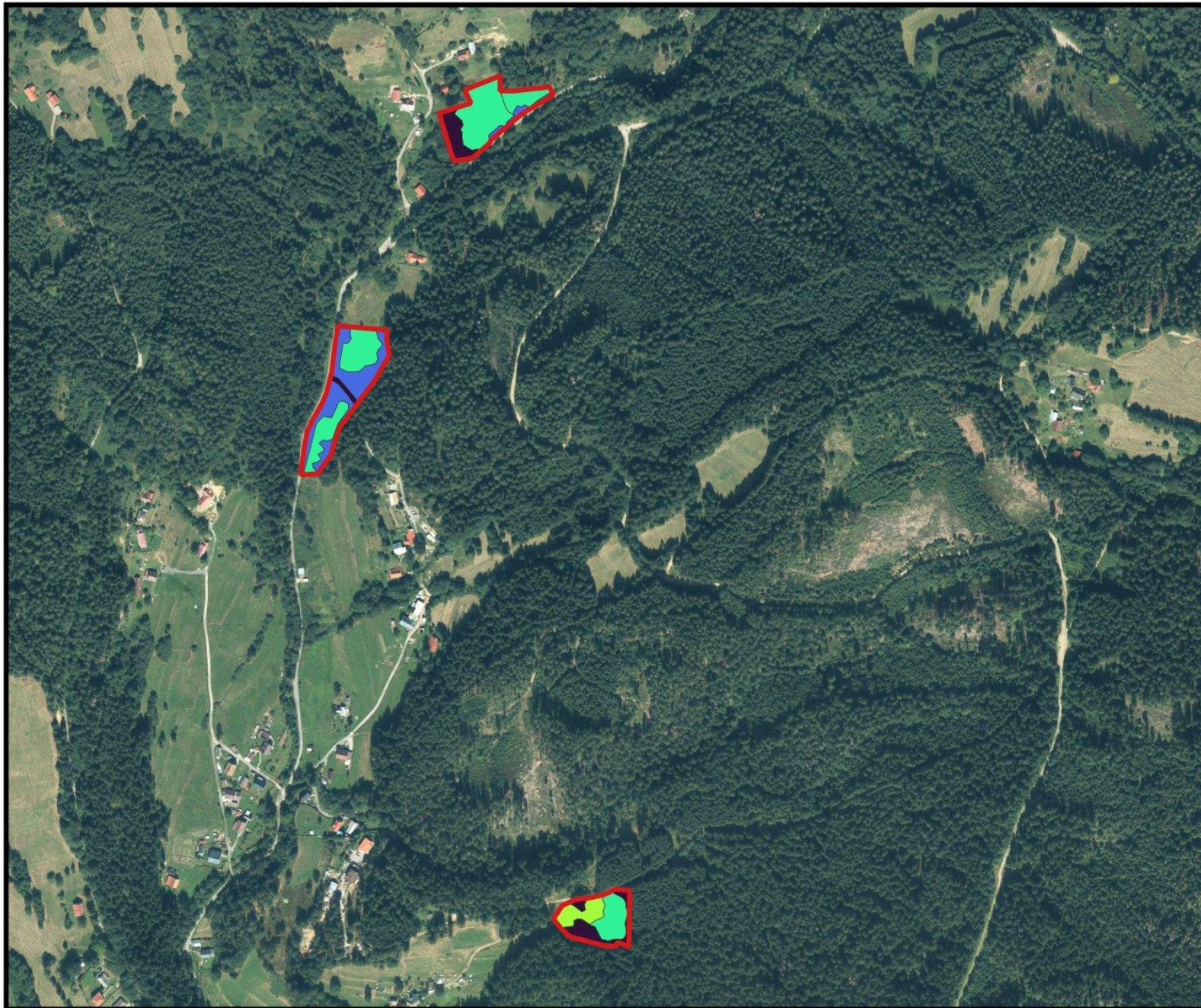
 2.2.1 Manažmentové opatrenia na mokradiach



0 100 200 m




5b. SKUEV0101 Klokočovské rašeliniská 2





Legenda

 Hranice lokality [2]

Manažmentové opatrenia

 2.1.1 Pravidelná starostlivosť o TTP

 2.2.1 Manažmentové opatrenia na mokradiach

 2.3.1 Zachovanie brehových porastov

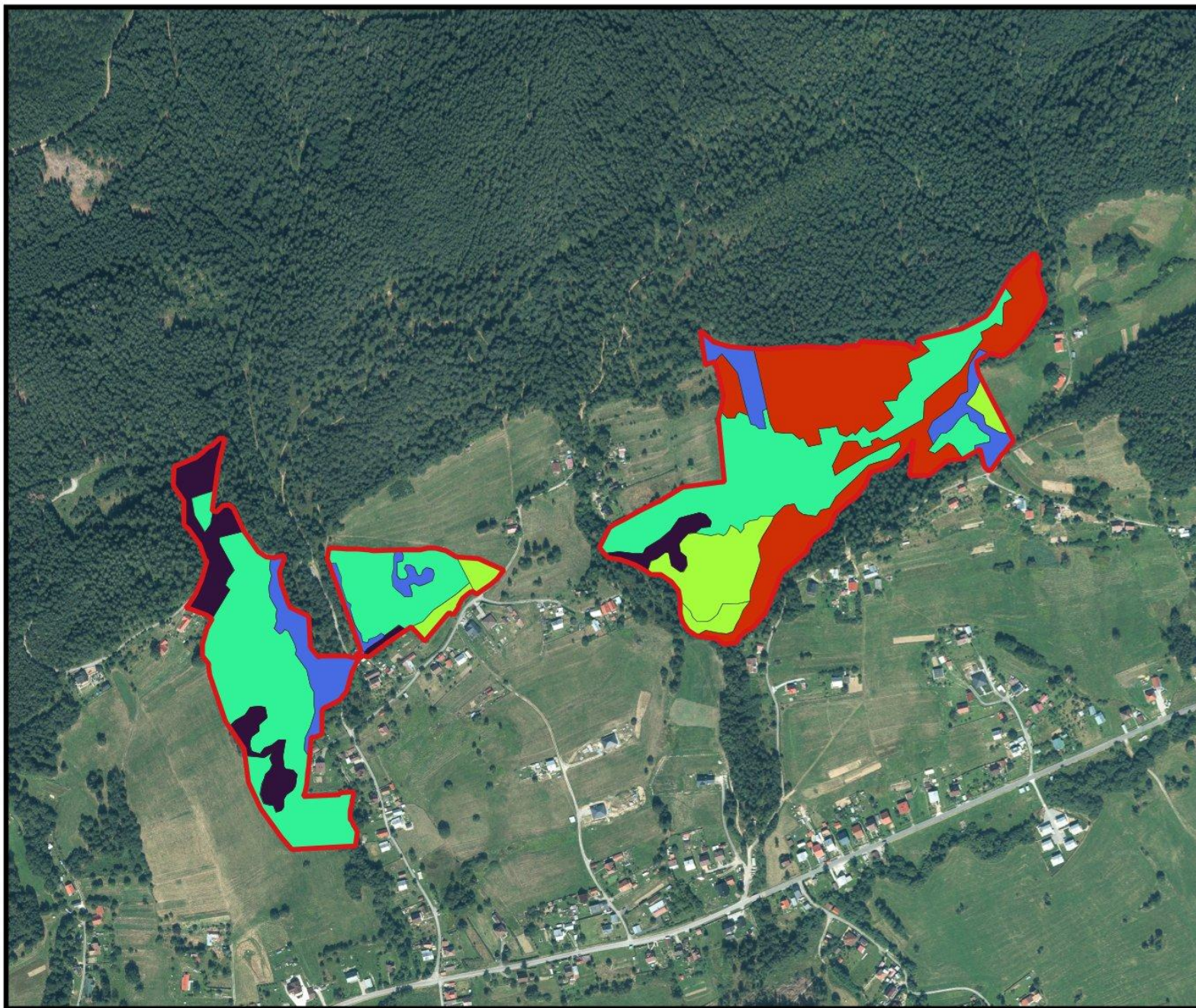
 Neurčené



0 100 200 m



5c. SKUEV0101 Klokočovské rašeliniská 3

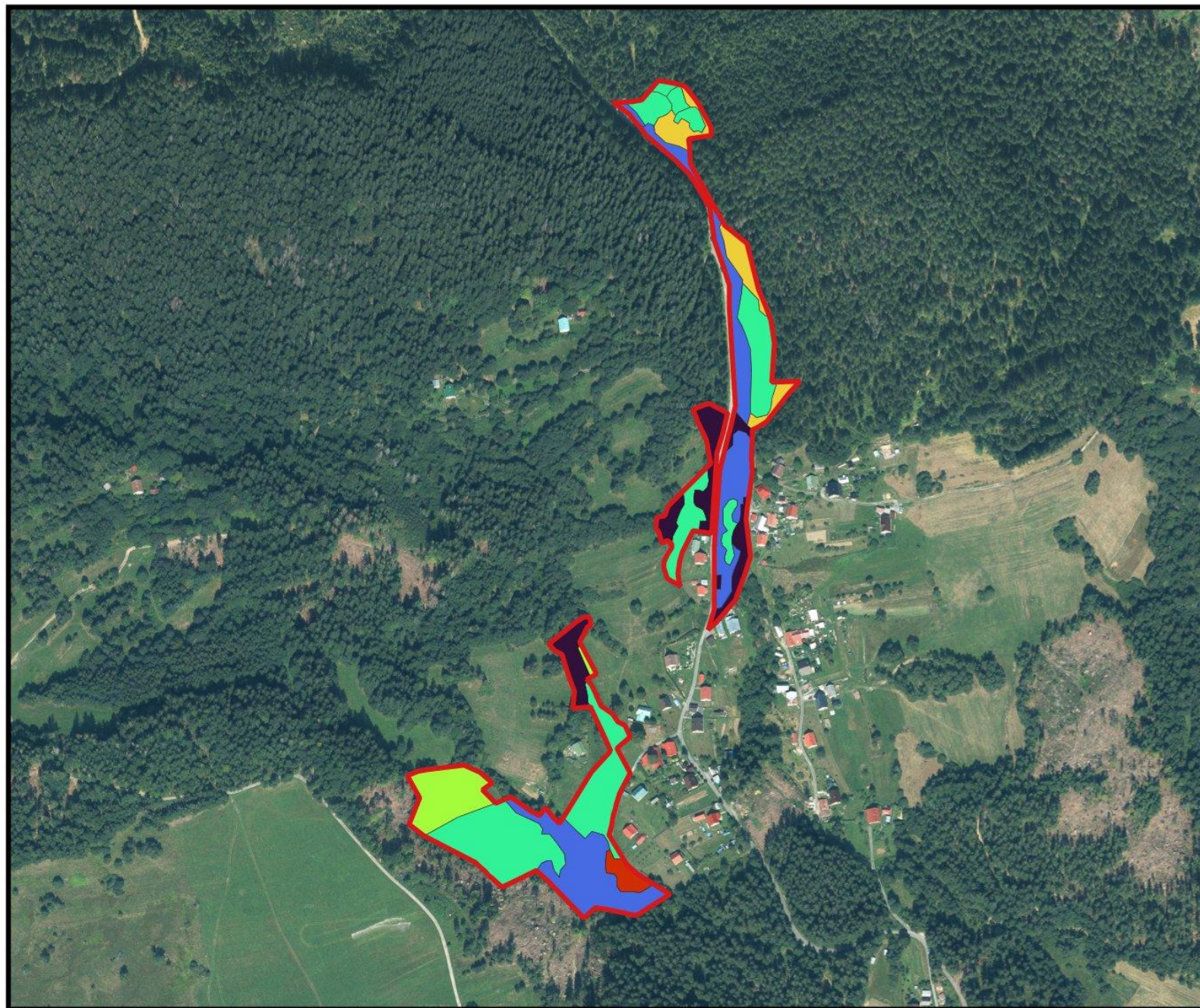


Legenda

-  Hranice lokality [3]
- Manažmentové opatrenia
 -  1.2.1 Jemnejšie spôsoby hospodárenia
 -  2.1.1 Pravidelná starostlivosť o TTP
 -  2.2.1 Manažmentové opatrenia na mokradiach
 -  2.3.1 Zachovanie brehových porastov
 -  Neurčené




5d. SKUEV0101 Klokočovské rašeliniská 4





Legenda


 Hranice lokality [4]


Manažmentové opatrenia


 1.2.1 Jemnejšie spôsoby hospodárenia

 1.4.1 Bežné obhospodarovanie v lesoch

 2.1.1 Pravidelná starostlivosť o TTP

 2.2.1 Manažmentové opatrenia na mokradiach

 2.3.1 Zachovanie brehových porastov

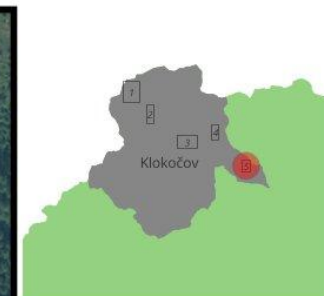
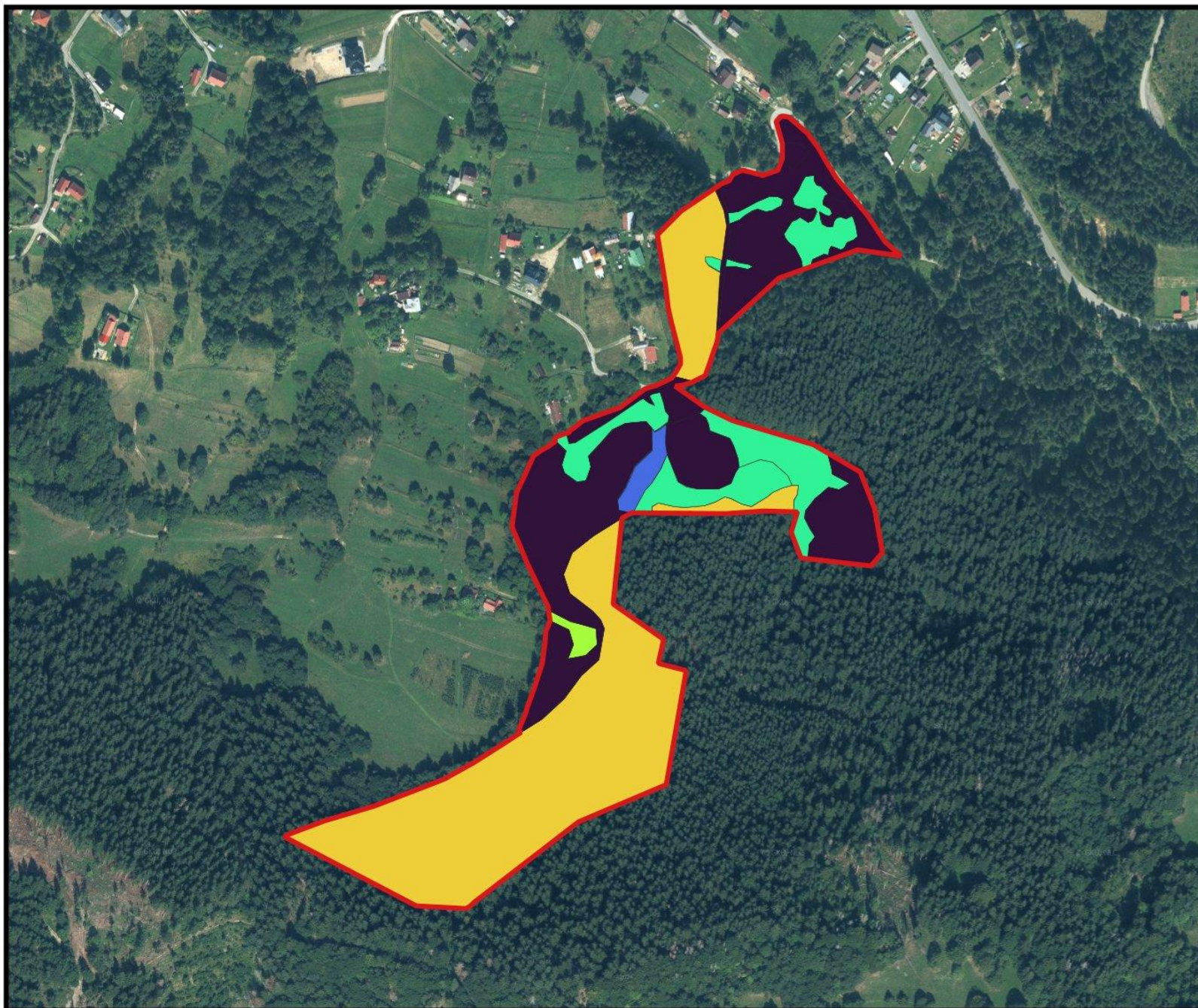
 Neurčené



0 100 200 m




5e. SKUEV0101 Klokočovské rašeliniská 5





Legenda


 Hranice lokality [5]

Manažmentové opatrenia

 1.4.1 Bežné obhospodarovanie v lesoch

 2.1.1 Pravidelná starostlivosť o TTP

 2.2.1 Manažmentové opatrenia na mokradiach

 2.3.1 Zachovanie brehových porastov

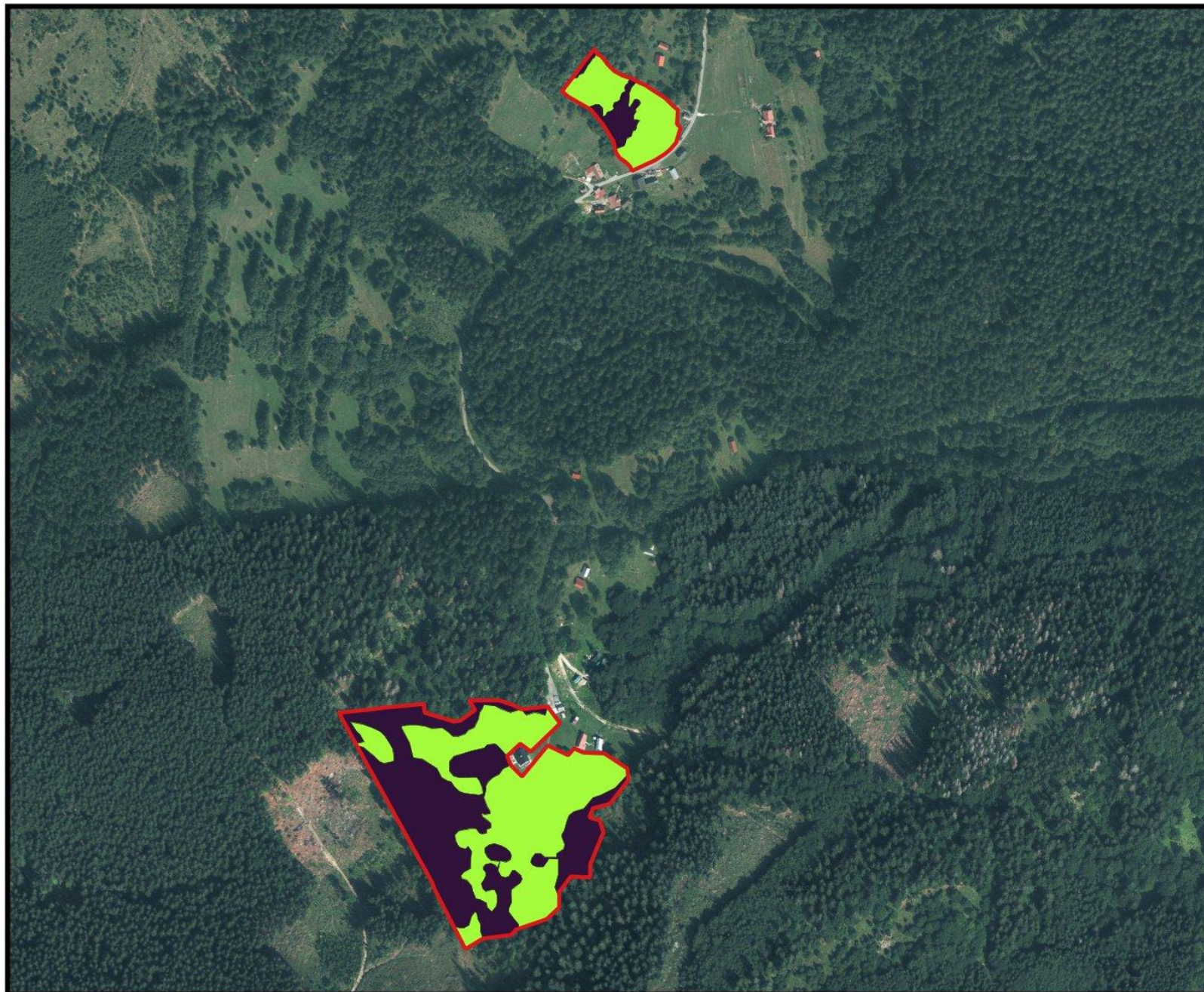
 Neurčené



0 80 160 m




6a. SKUEV0839 Kolárovičké lúky – západná časť

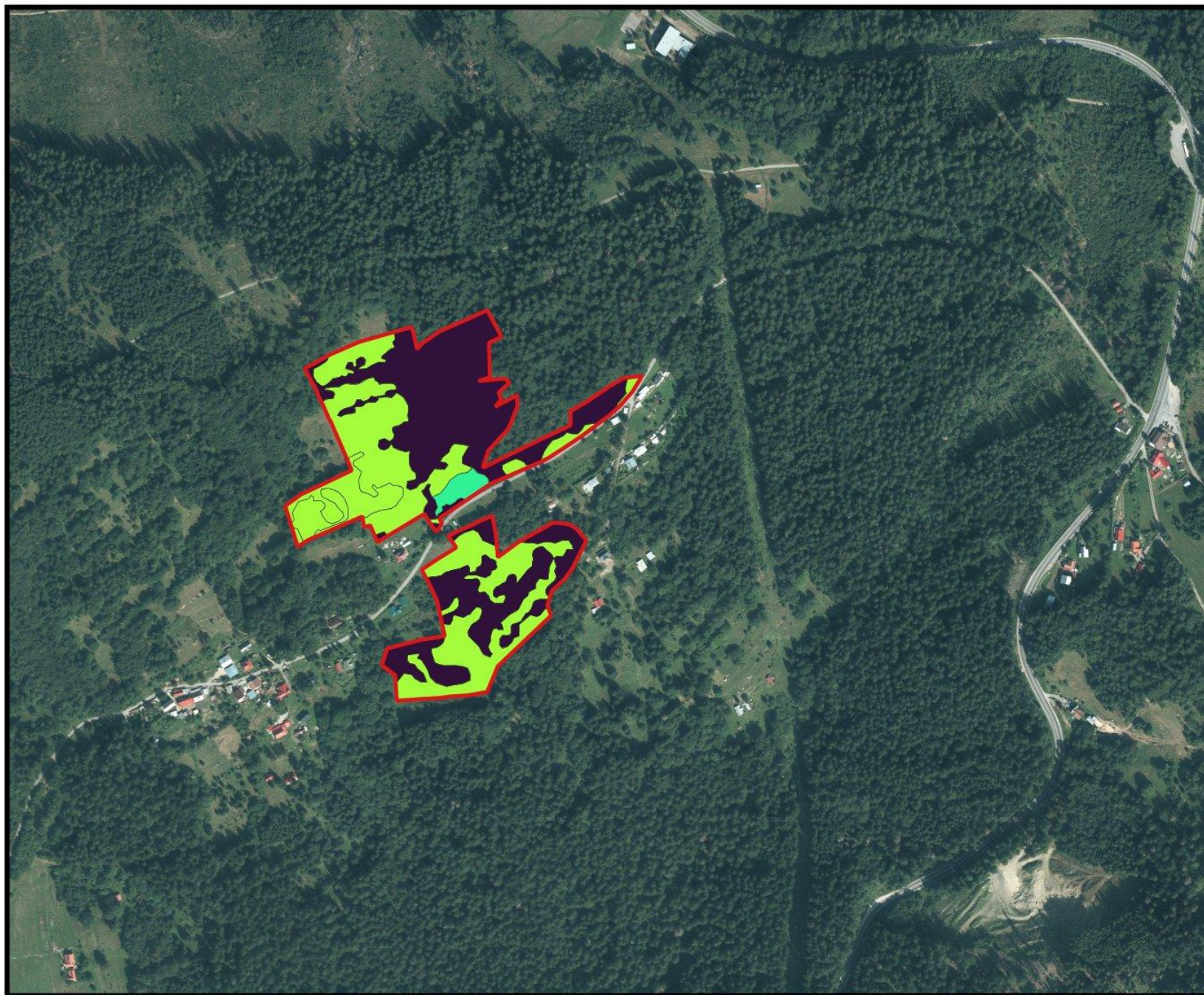


Legenda

-  Hranice lokality
- Manažmentové opatrenia
 -  2.1.1 Pravidelná starostlivosť o TTP
 -  Neurčené



6b. SKUEV0839 Kolárovičké lúky – východná časť

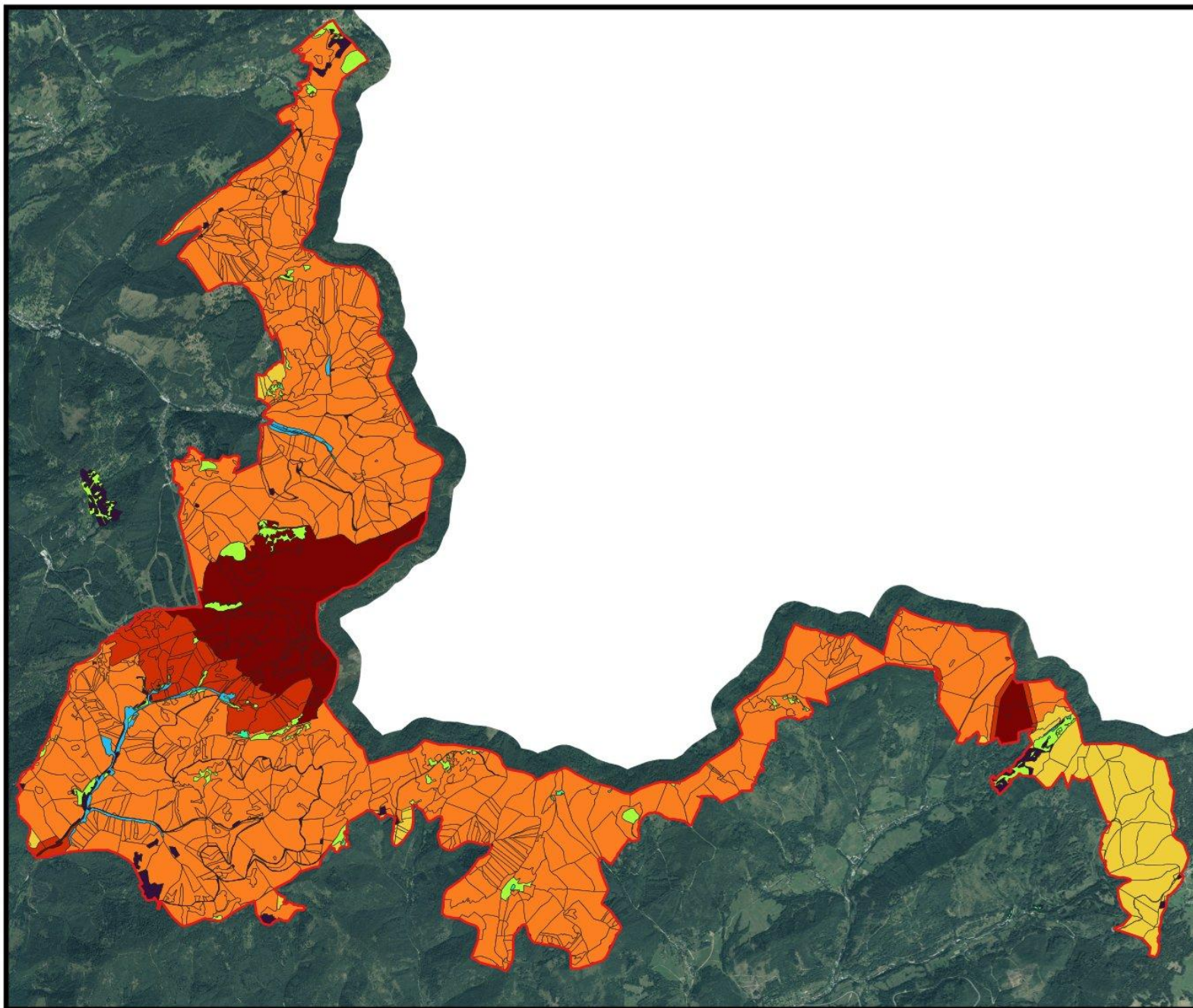


Legenda

- Hranice lokality
- Manažmentové opatrenia
 - 2.1.1 Pravidelná starostlivosť o TTP
 - 2.2.1 Manažmentové opatrenia na mokradiach
 - Neurčené



7a. SKUEV0288 Kysucké Beskydy, západná časť



Legenda

Hranice lokality [2]

Manažmentové opatrenia

1.1.1 Bezzásahový režim

1.2.1 Jemnejšie spôsoby hospodárenia

1.3.1 Hluchánie oblast'

1.4.1 Bežné obhospodarovanie v lesoch

2.1.1 Pravidelná starostlivosť o TTP

2.2.1 Manažmentové opatrenia na mokradiach

2.3.1 Manažmentové opatrenia v brehových porastoch

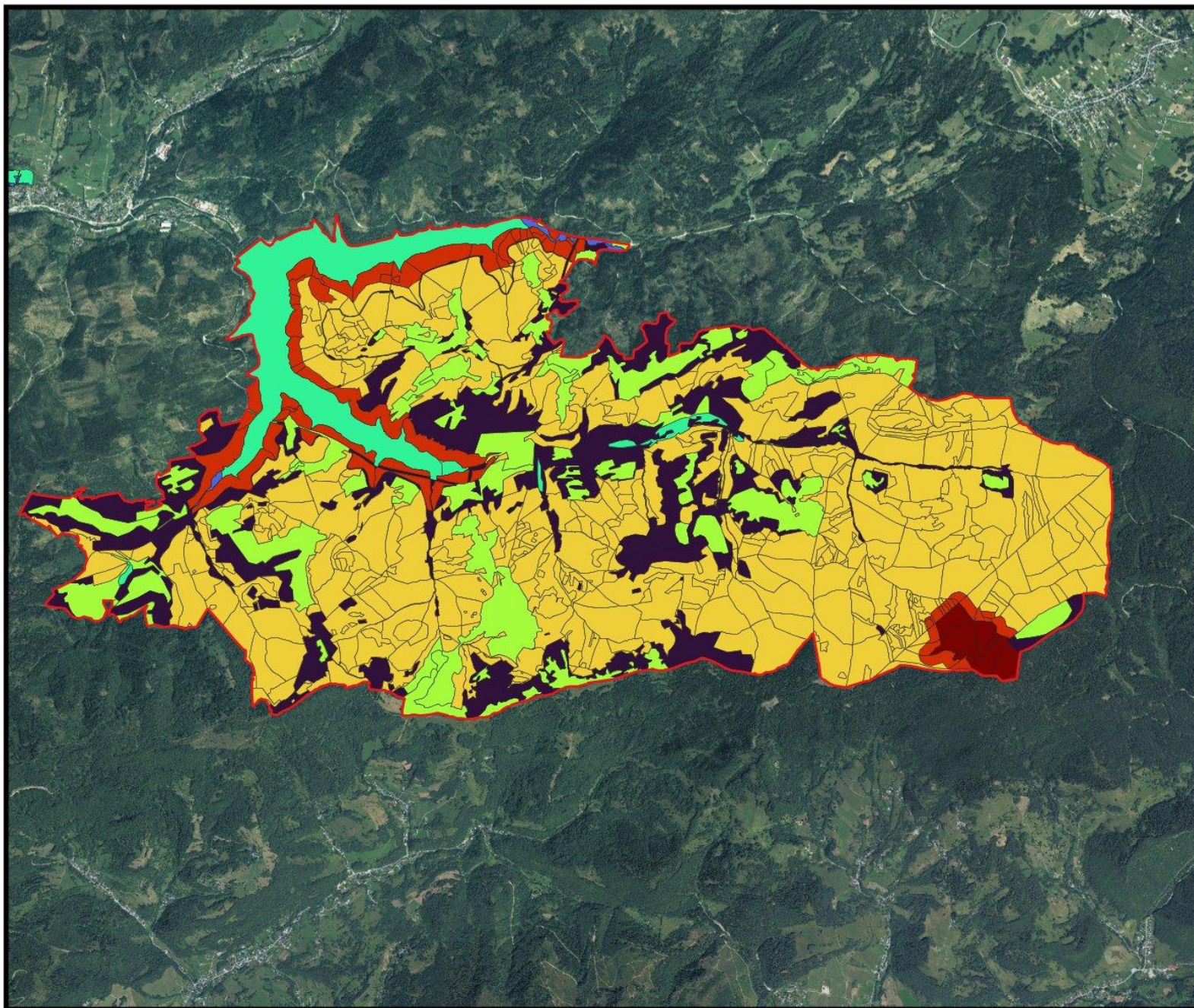
Neurčené



0 800 1 600 m



7b. SKUEV0288 Kysucké Beskydy, východná časť



Legenda

Hranice lokality [2]

Manažmentové opatrenia

1.1.1 Bezzásahový režim

1.2.1 Jemnejšie spôsoby hospodárenia

1.4.1 Bežné obhospodarovanie v lesoch

2.1.1 Pravidelná starostlivosť o TTP

2.2.1 Manažmentové opatrenia na mokradiach

2.3.1 Zachovanie brehových porastov

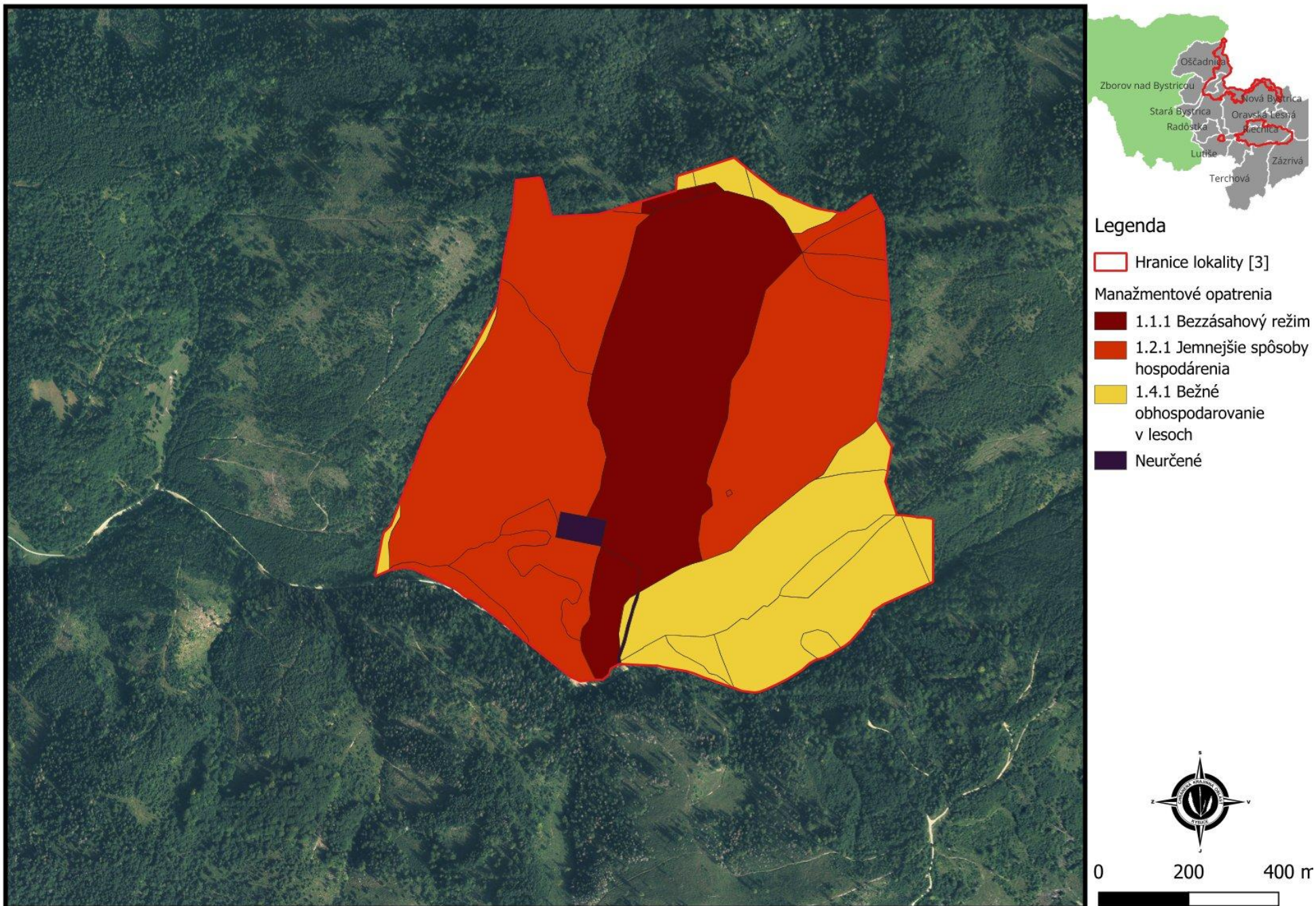
Neurčené



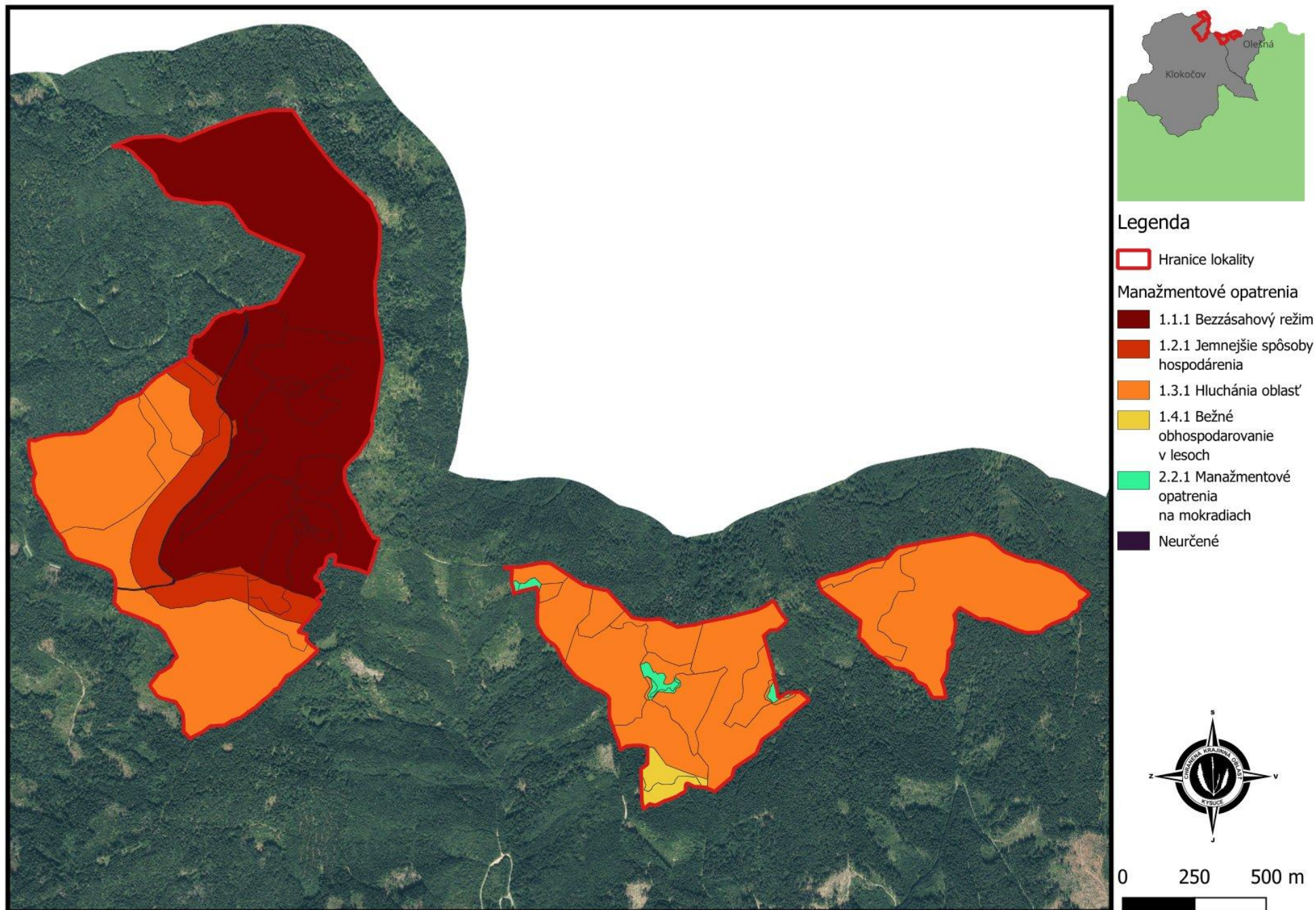
0 800 1 600 m



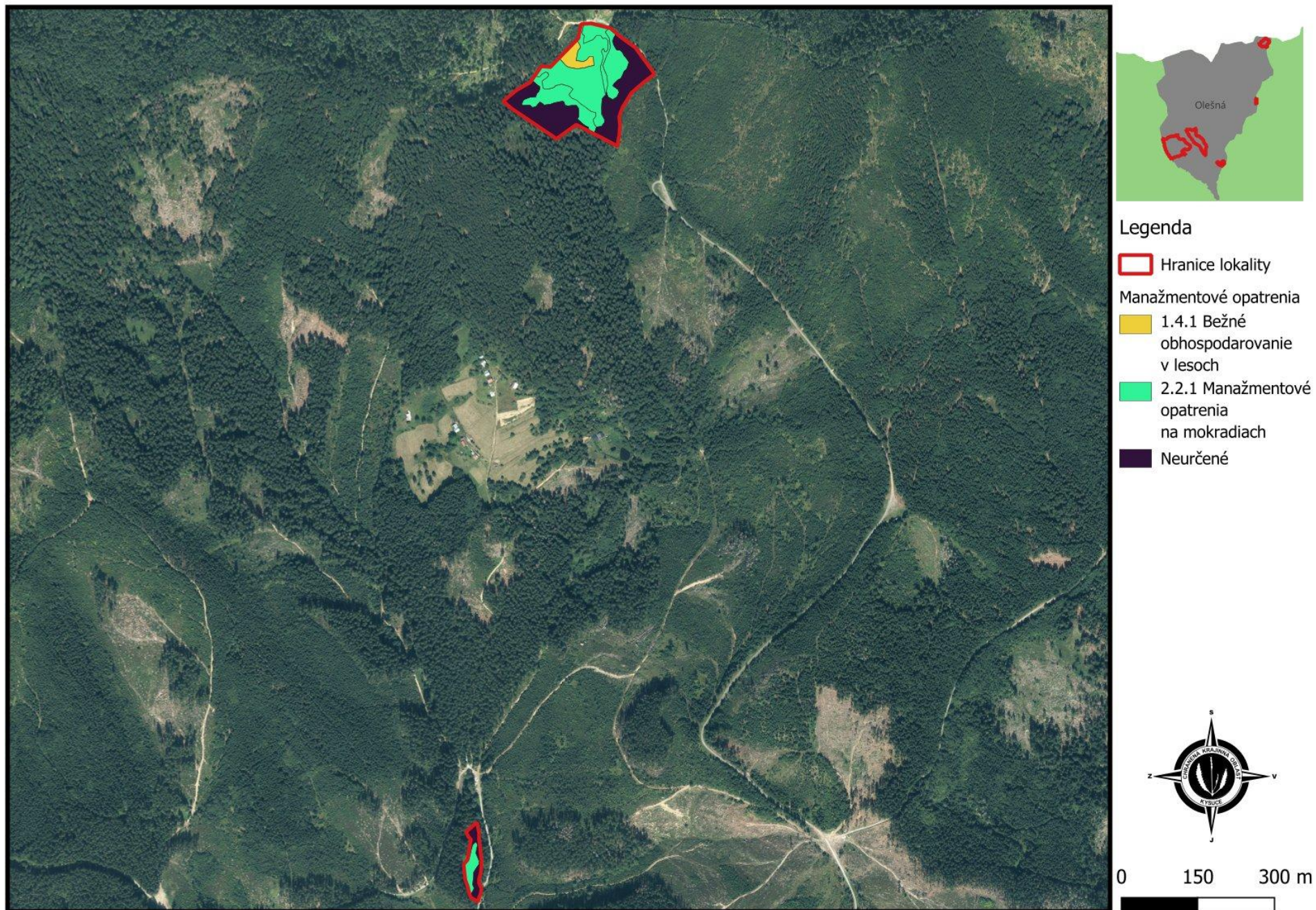
7c. SKUEV0288 Kysucké Beskydy, časť Čierna Lutiša



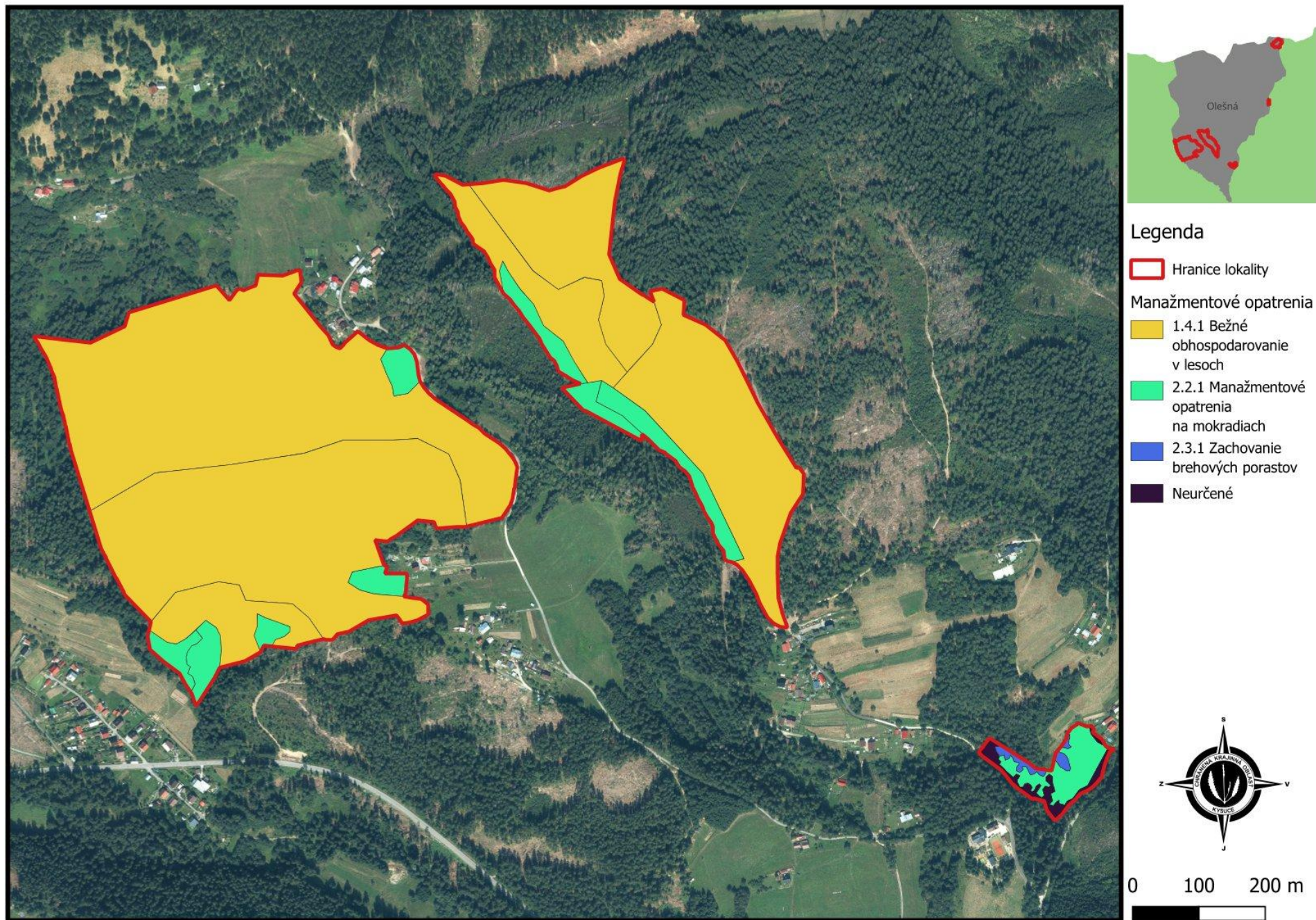
8. SKUEV0657 Malý Polom



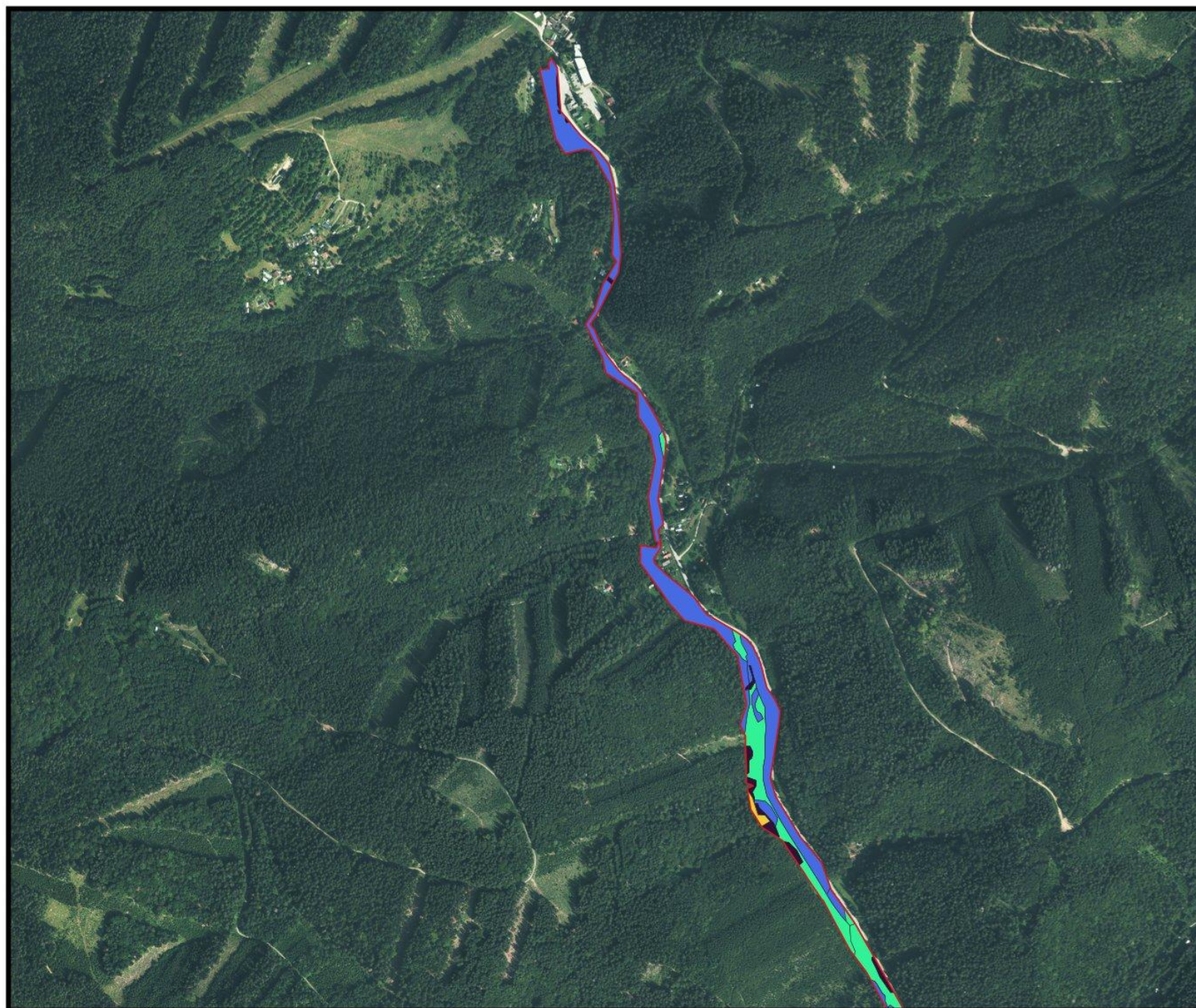
9a. SKUEV0671 Olešnianske rašeliniská – severná časť



9b. SKUEV671 Olešnianske rašeliniská – južná časť




10a. SKUEV0641 Papradnianka – severná časť





Legenda

 Hranice lokality

Manažmentové opatrenia

 1.4.1 Bežné obhospodarovanie v lesoch

 2.2.1 Manažmentové opatrenia na mokradiach

 2.3.1 Zachovanie brehových porastov

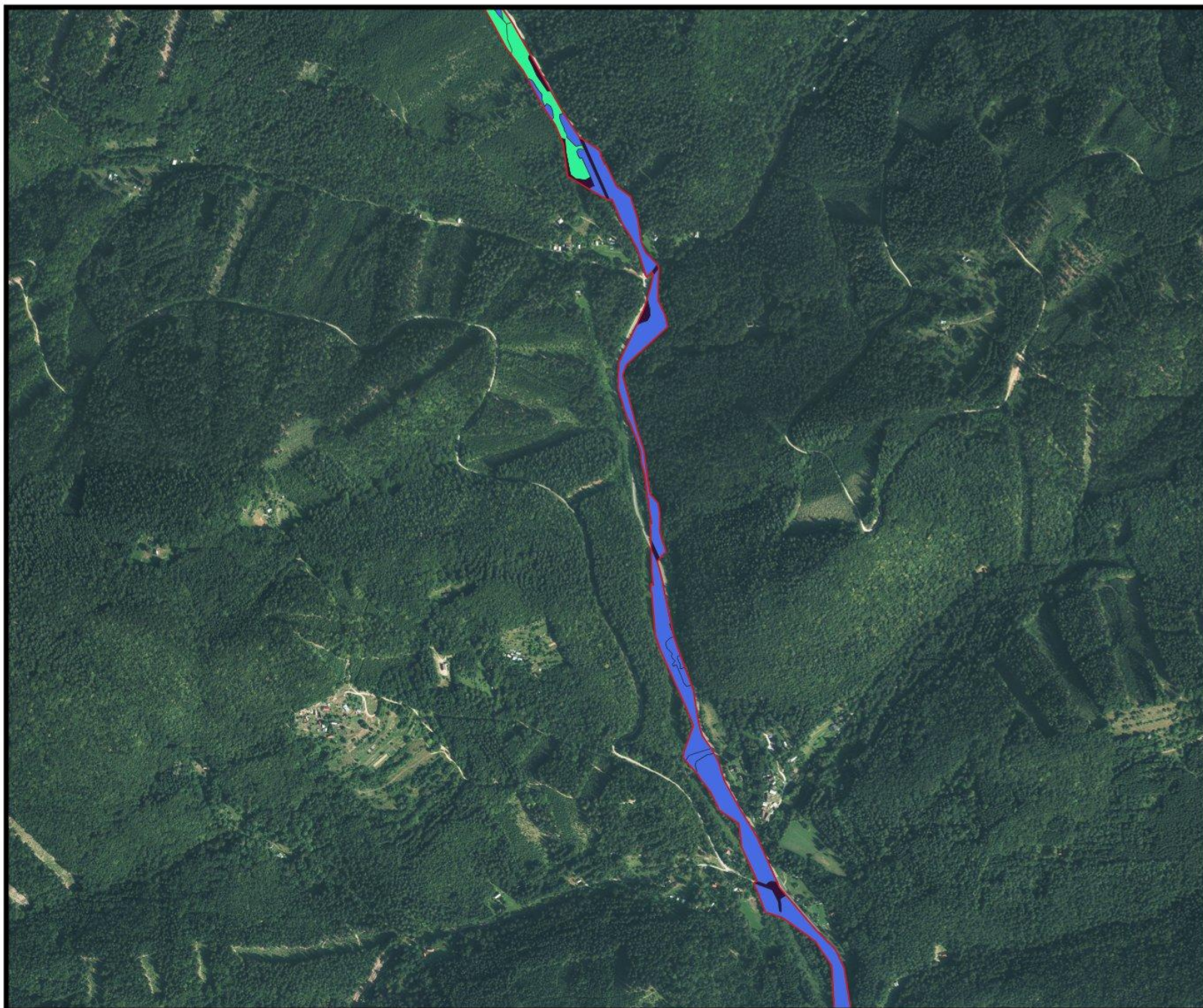
 Neurčené



0 200 400 m




10b. SKUEV0641 Papradnianka – stredná časť

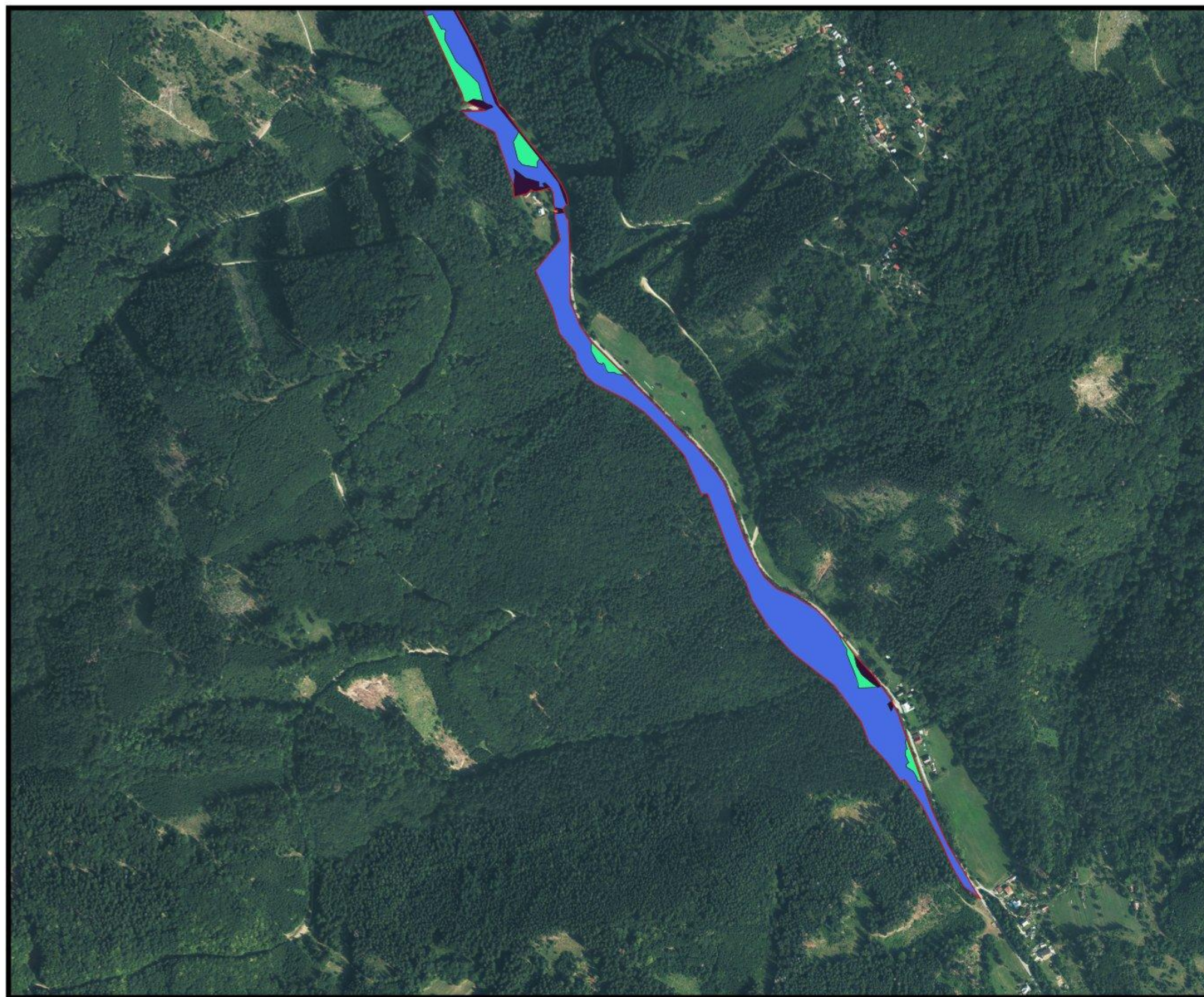


Legenda




- Hranice lokality
- Manažmentové opatrenia
 - 2.2.1 Manažmentové opatrenia na mokradiach
 - 2.3.1 Zachovanie brehových porastov
 - Neurčené



10c. SKUEV0641 Papradnianka – južná časť

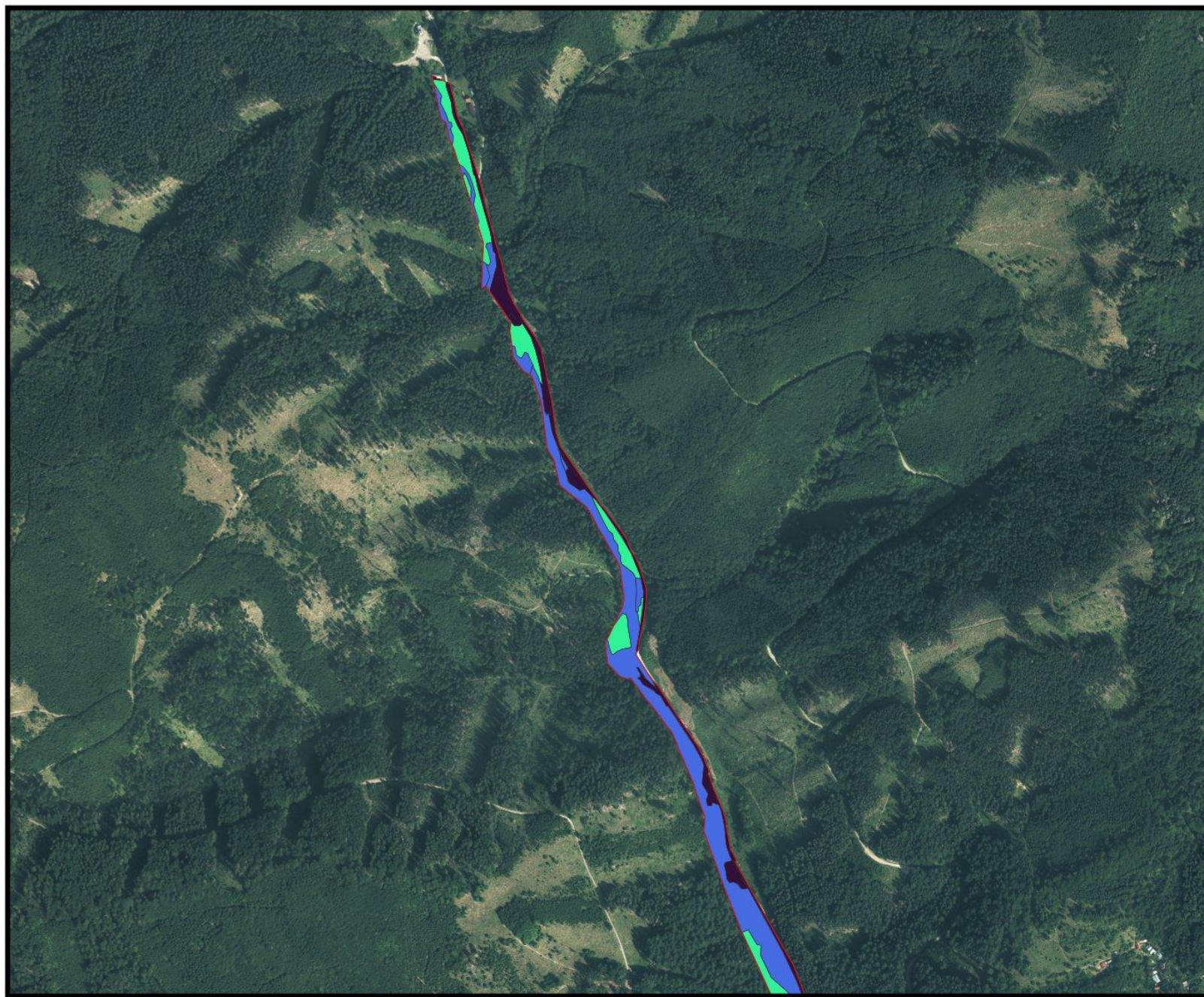


Legenda




-  Hranice lokality
- Manažmentové opatrenia
 -  2.2.1 Manažmentové opatrenia na mokradiach
 -  2.3.1 Zachovanie brehových porastov
 -  Neurčené



11a. SKUEV0644 Petrovička – severná časť

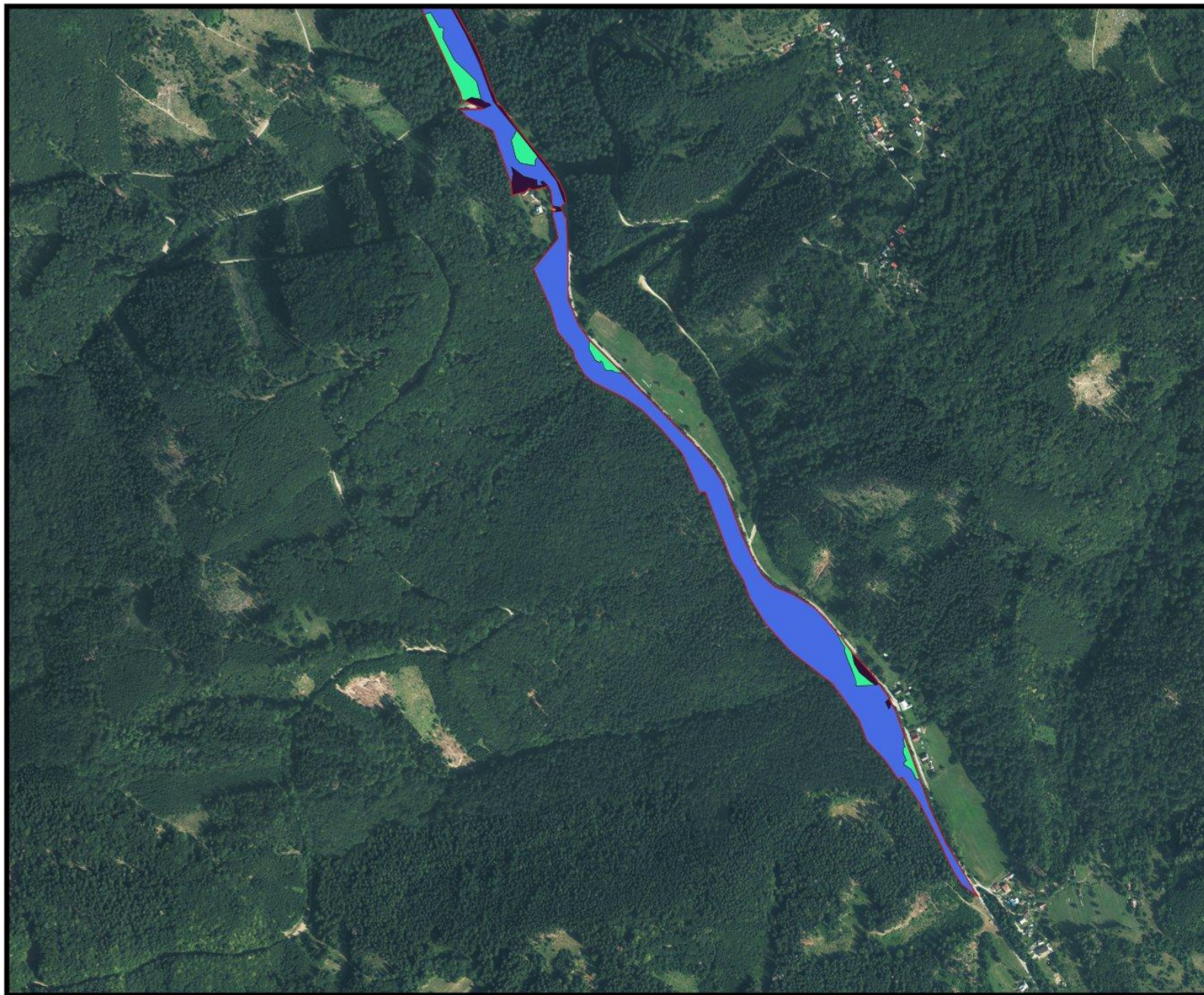


Legenda

-  Hranice lokality
- Manažmentové opatrenia
 -  2.2.1 Manažmentové opatrenia na mokradiach
 -  2.3.1 Zachovanie brehových porastov
 -  Neurčené



11b. SKUEV0644 Petrovička – južná časť

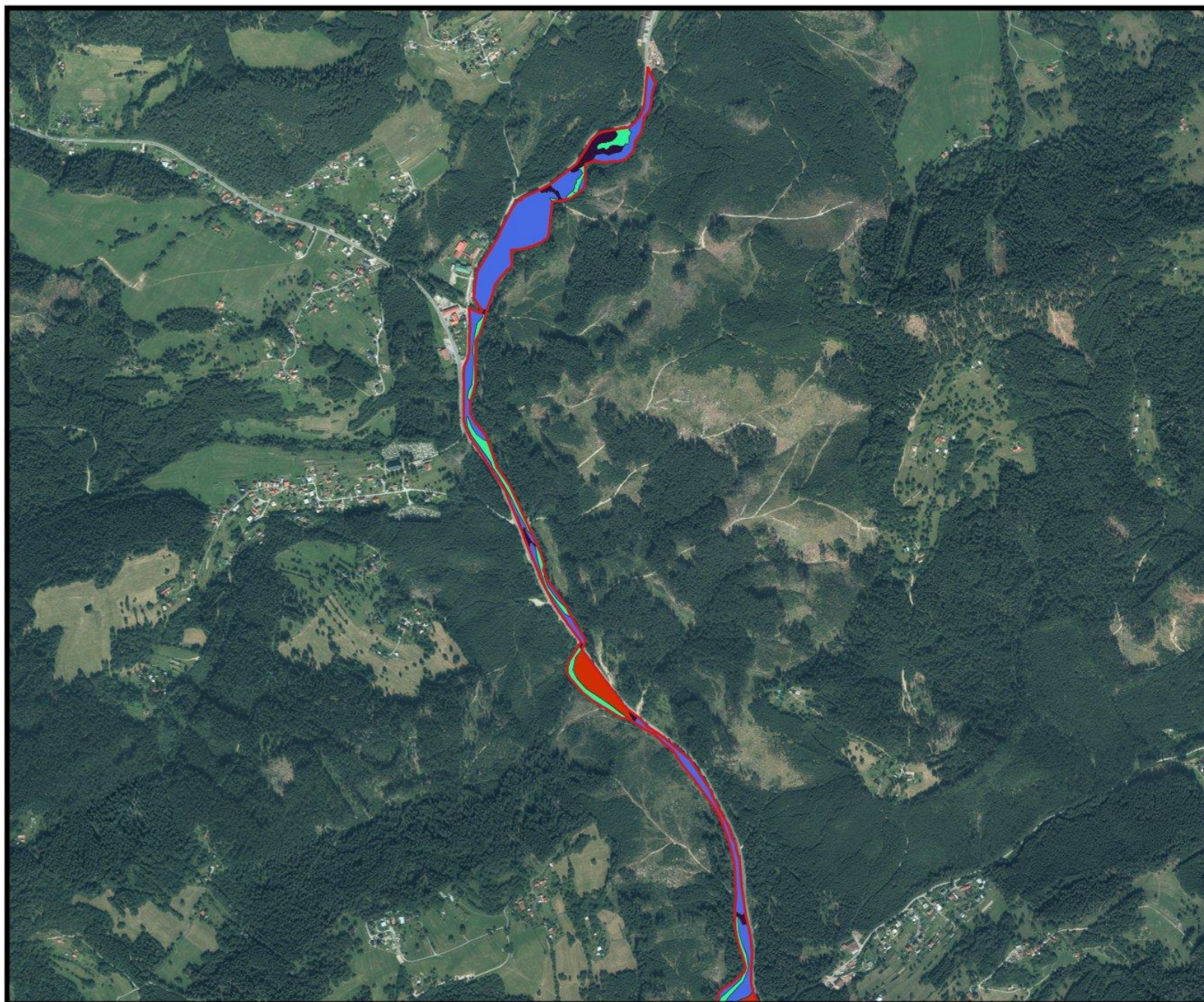


Legenda

- Hranice lokality
- Manažmentové opatrenia
 - 2.2.1 Manažmentové opatrenia na mokradiach
 - 2.3.1 Zachovanie brehových porastov
 - Neurčené



12a. SKUEV0655 Predmieranka – severná časť



Legenda

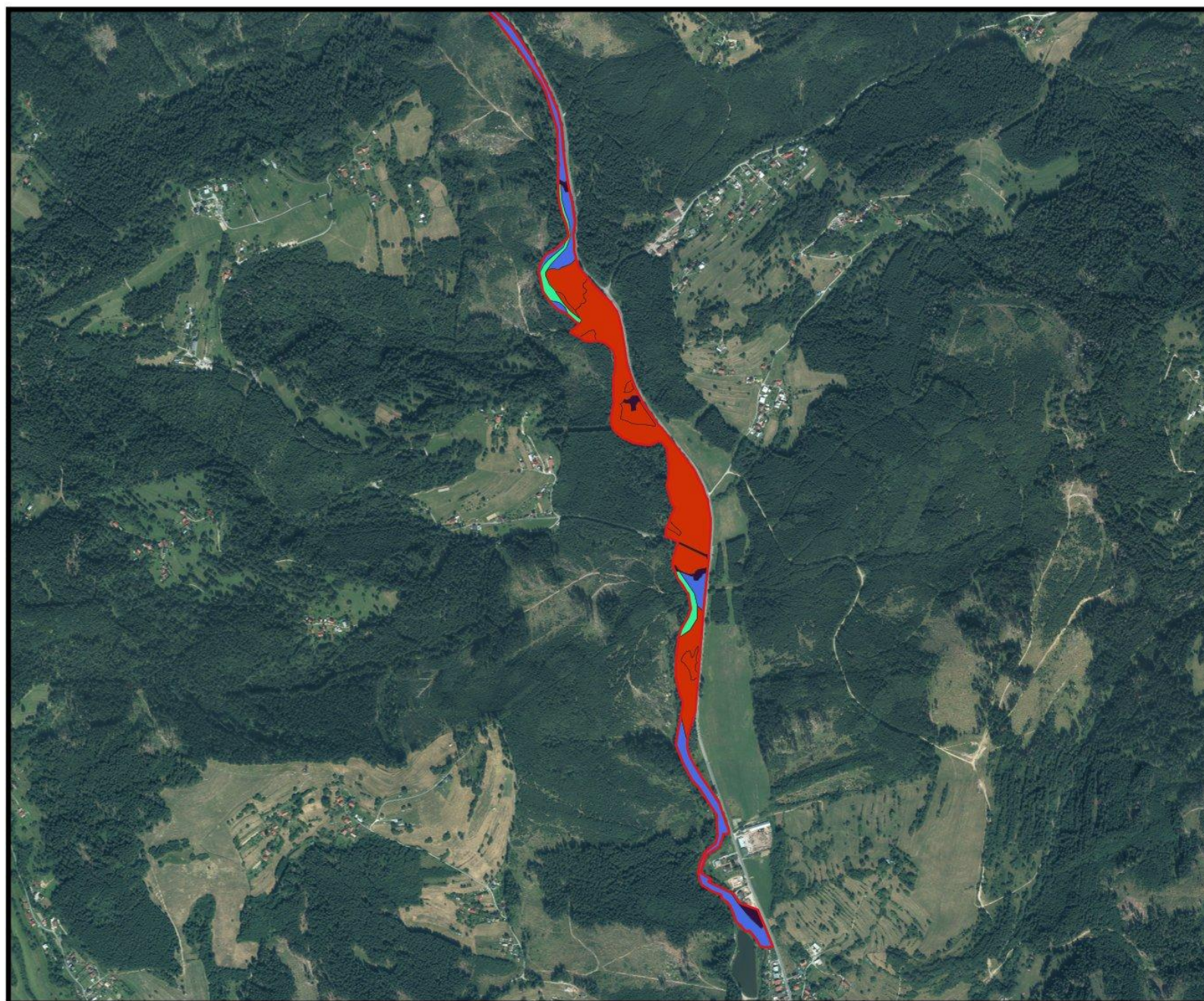
-  Hranice lokality
- Manažmentové opatrenia**
-  1.2.1 Jemnejšie spôsoby hospodárenia
-  2.2.1 Manažmentové opatrenia na mokradiach
-  2.3.1 Zachovanie brehových porastov
-  Neurčené



0 200 400 m



12b. SKUEV0655 Predmieranka – južná časť



Legenda

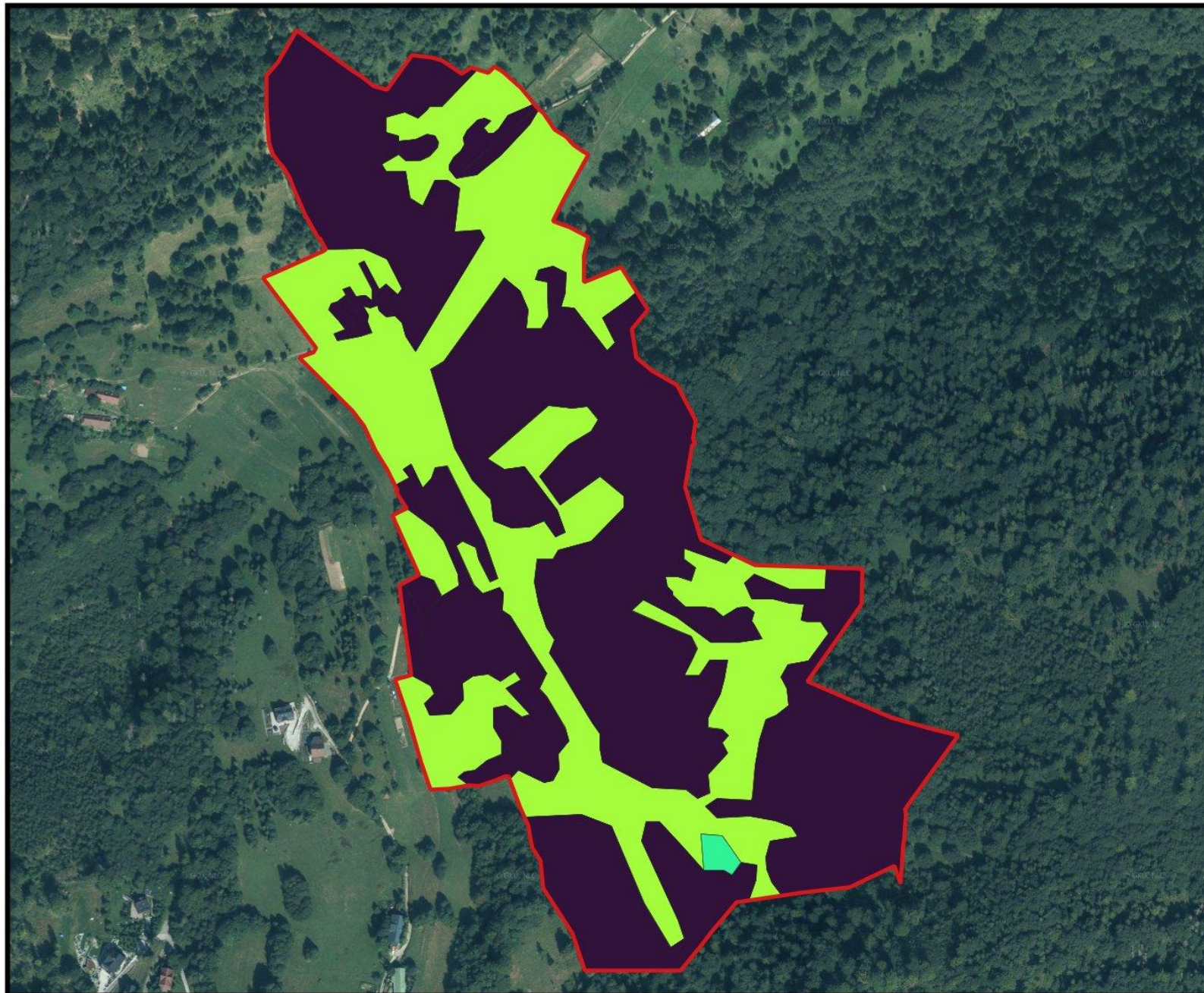
-  Hranice lokality
- Manažmentové opatrenia**
-  1.2.1 Jemnejšie spôsoby hospodárenia
-  2.2.1 Manažmentové opatrenia na mokradiach
-  2.3.1 Zachovanie brehových porastov
-  Neurčené



0 200 400 m




13. SKUEV0648 Príslop





Legenda

 Hranice lokality

Manažmentové opatrenia

 2.1.1 Pravidelná starostlivosť o TTP

 2.2.1 Manažmentové opatrenia na mokradiach

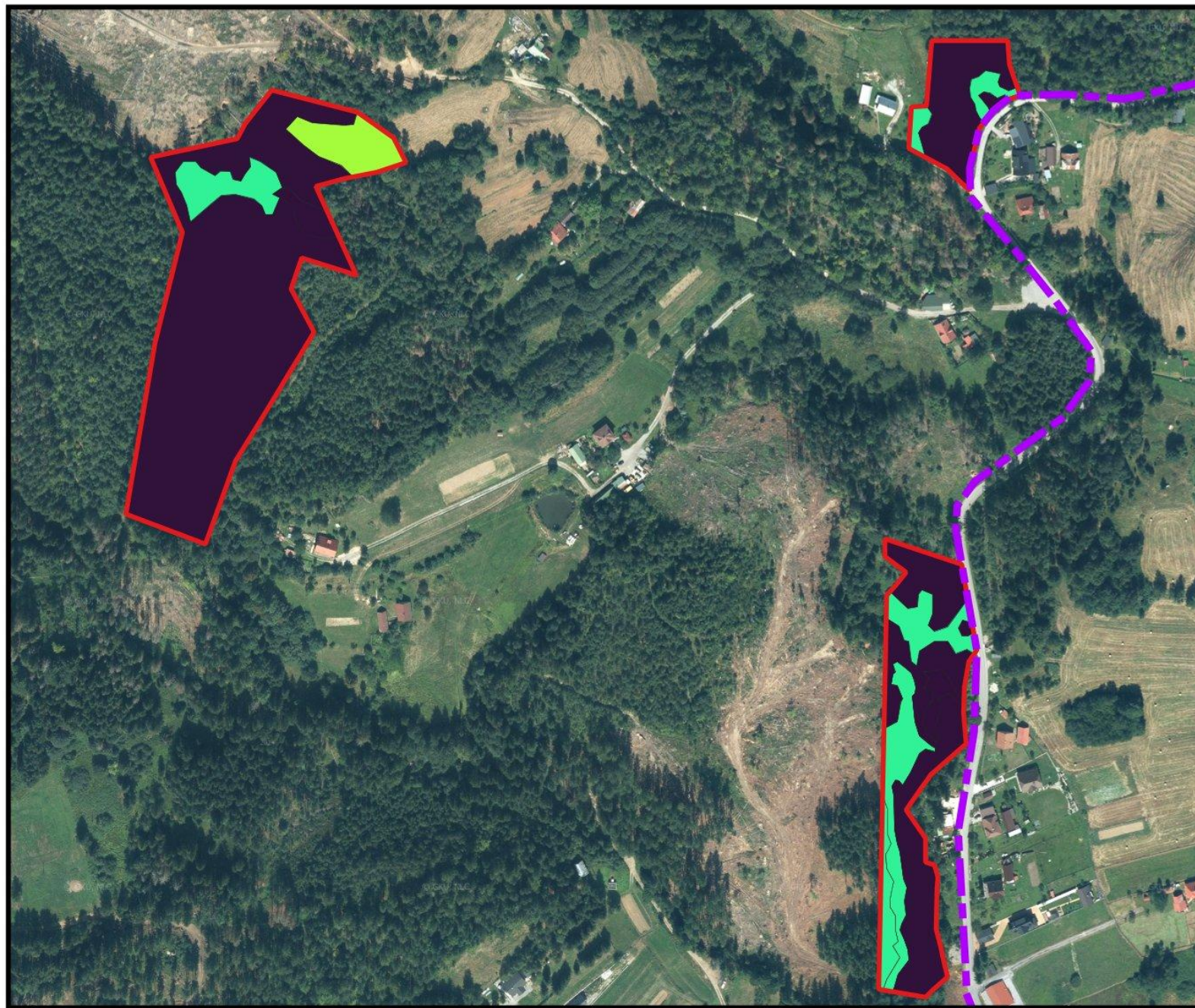
 Neurčené



0 60 120 m



14a. SKUEV838 Rakovsko-milošovské rašeliniská – západná časť

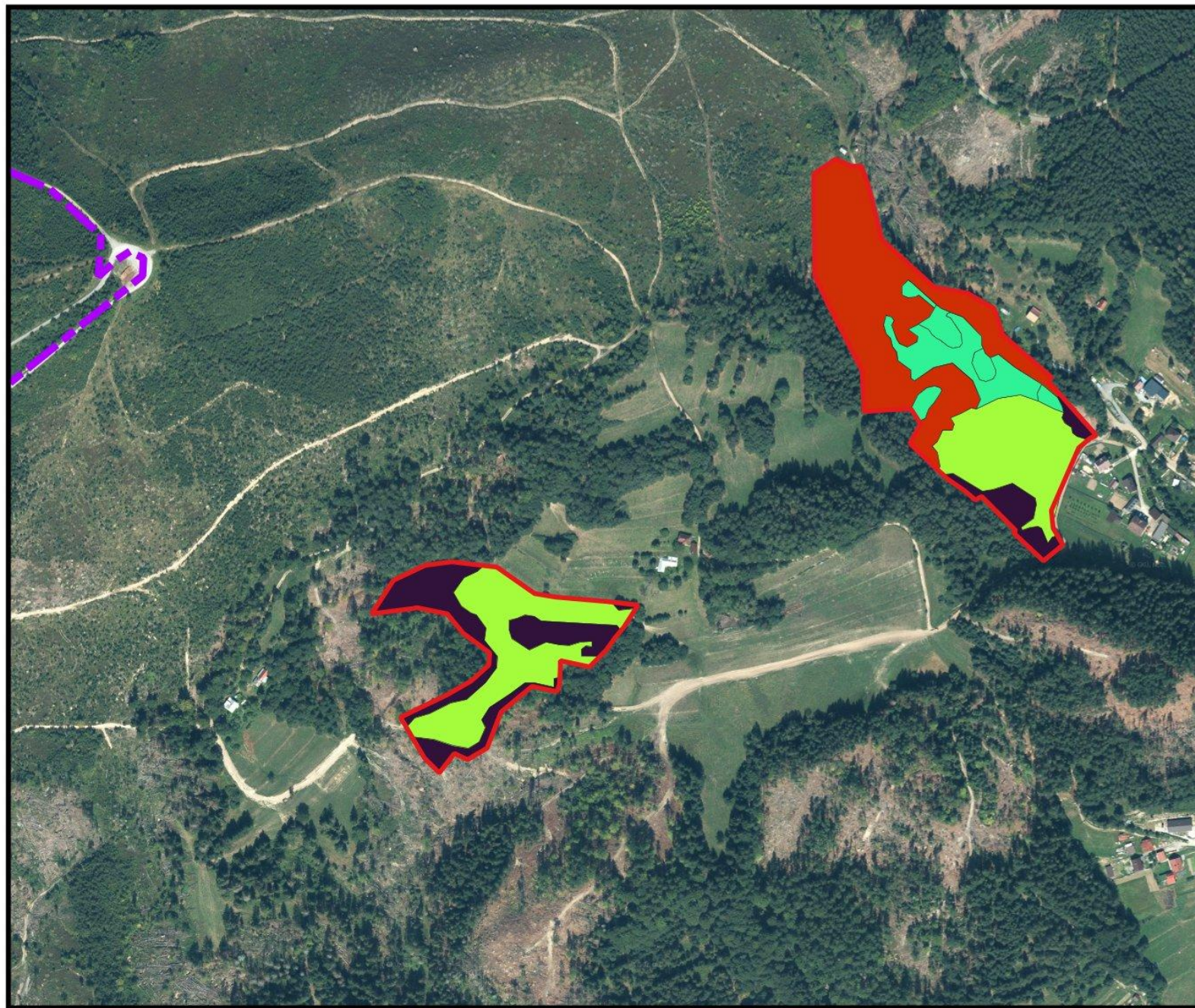


Legenda

-  Hranice lokality [1]
-  Hranice CHKO Kysuce
- Manažmentové opatrenia
 -  2.1.1 Pravidelná starostlivosť o TTP
 -  2.2.1 Manažmentové opatrenia na mokradiach
 -  Neurčené



14b. SKUEV838 Rakovsko-milošovské rašeliniská – východná časť



Legenda

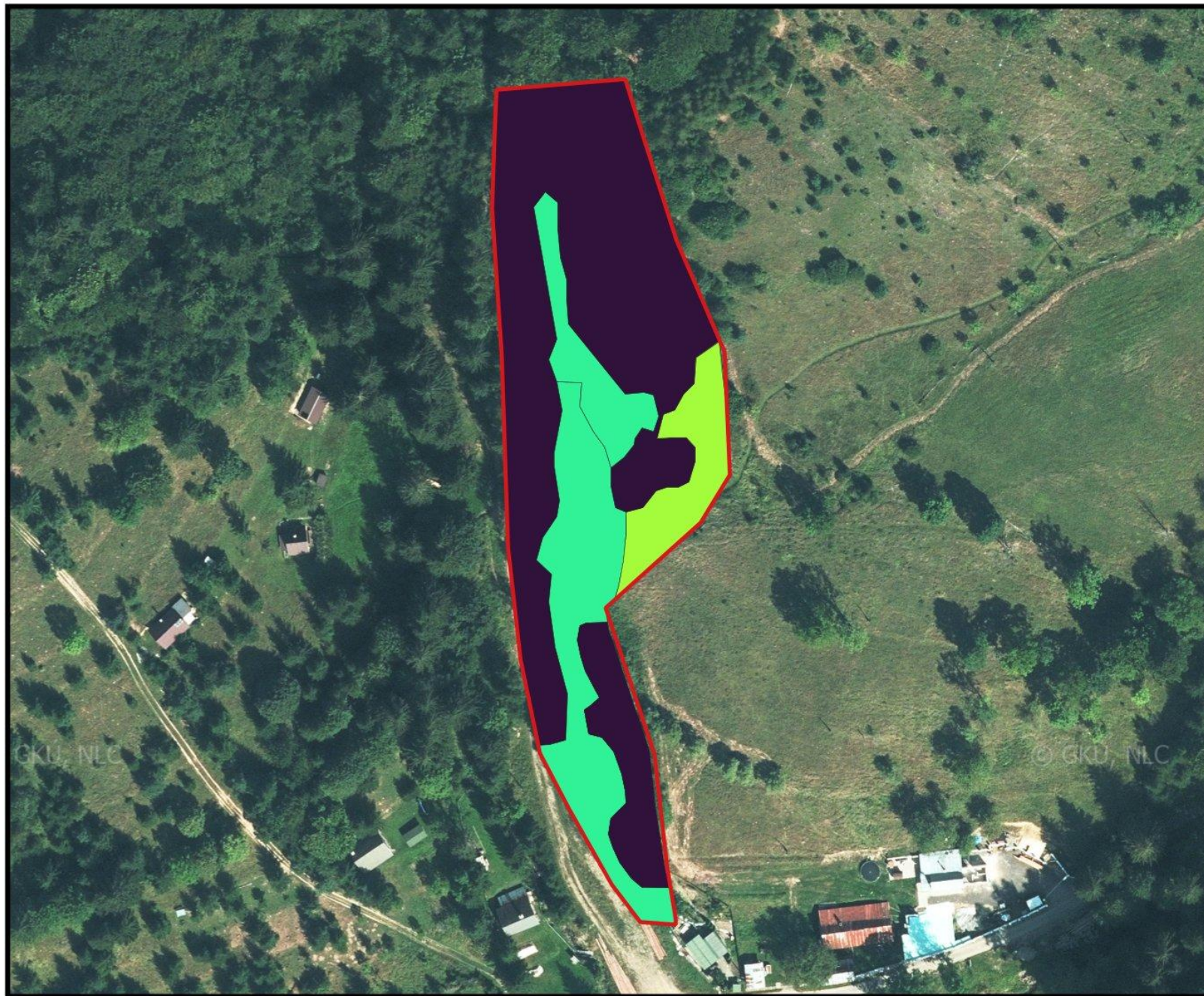
-  Hranice lokality [2]
-  Hranice CHKO Kysuce
- Manažmentové opatrenia**
-  1.2.1 Jemnejšie spôsoby hospodárenia
-  2.1.1 Pravidelná starostlivosť o TTP
-  2.2.1 Manažmentové opatrenia na mokradiach
-  Neurčené



0 80 160 m




15. SKUEV0643 Ráztocké penovcové pramenisko




Legenda

 Hranice lokality

Manažmentové opatrenia

 2.1.1 Pravidelná starostlivosť o TTP

 2.2.1 Manažmentové opatrenia na mokradiach

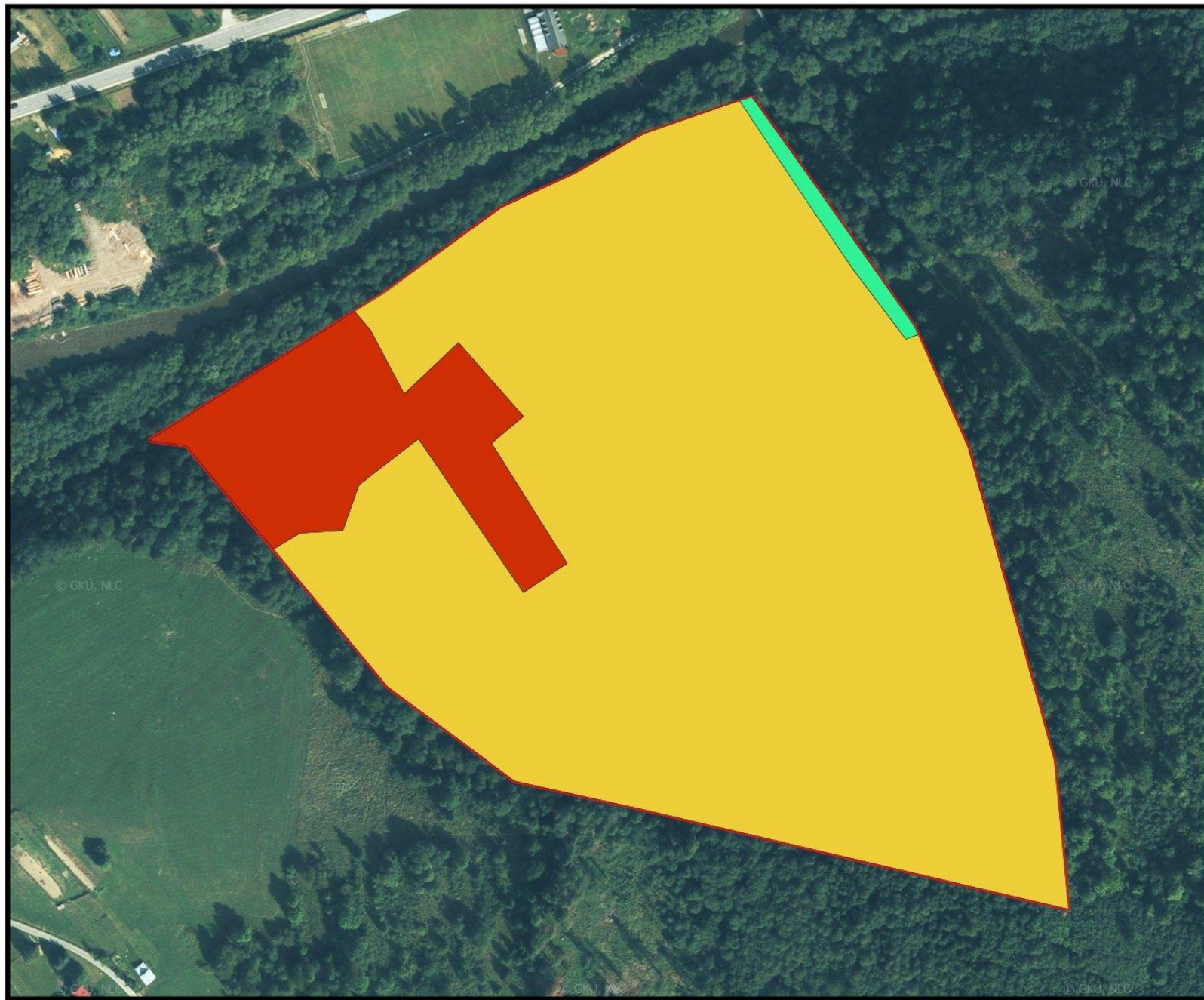
 Neurčené



0 20 40 m



16. SKUEV0777 Starobystrické penovcové pramenisko

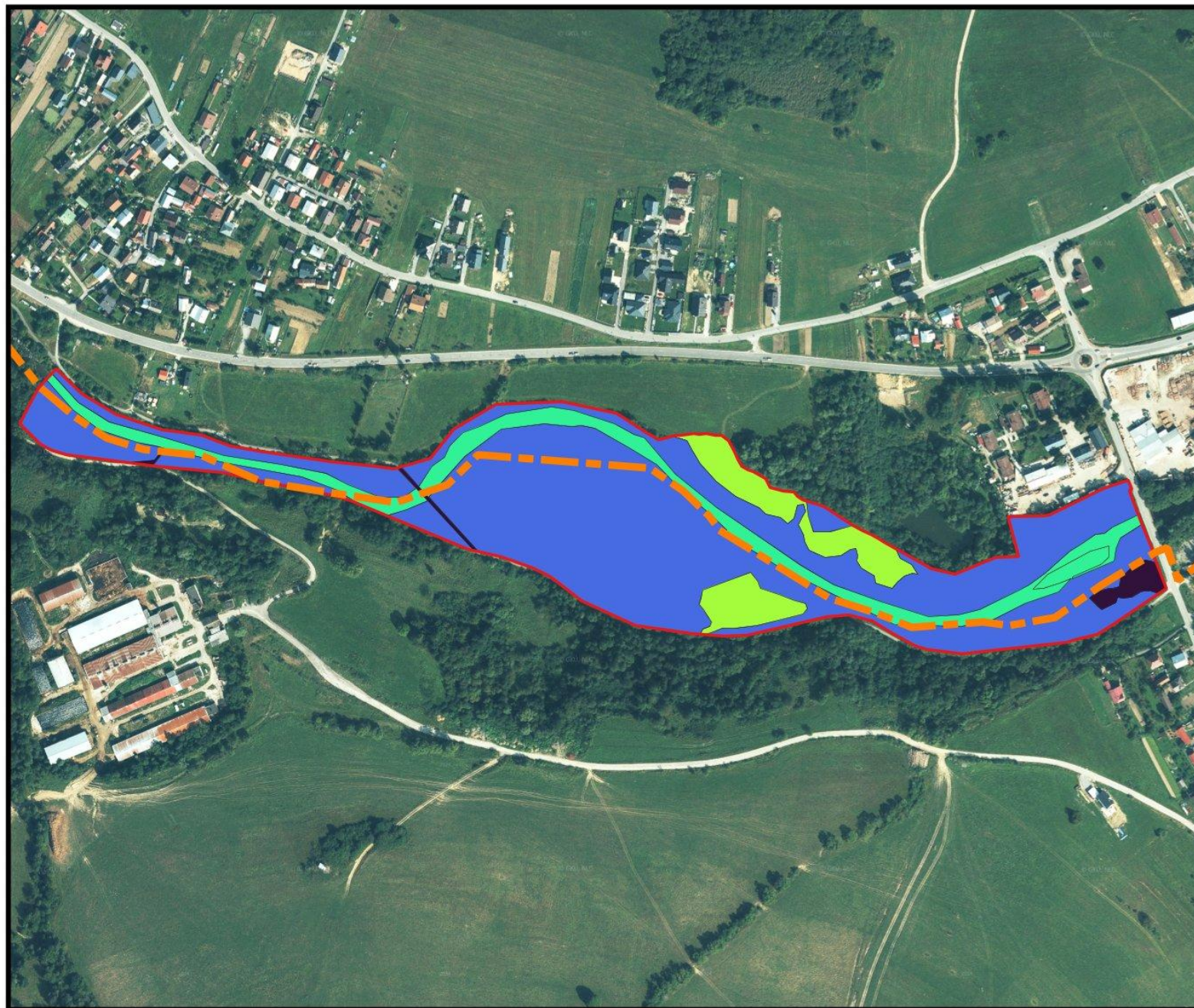


Legenda

-  Hranica lokality
- Manažmentové opatrenia
 -  1.2.1 Jemnejšie spôsoby hospodárenia
 -  1.4.1 Bežné obhospodarovanie v lesoch
 -  2.2.1 Manažmentové opatrenia na mokradiach



17. SKUEV0835 Stredný tok Bystrice



Legenda

- Hranice lokality
- Hranice CHKO Kysuce
- Manažmentové opatrenia**
- 2.1.1 Pravidelná starostlivosť o TTP
- 2.2.1 Manažmentové opatrenia na mokradiach
- 2.3.1 Zachovanie brehových porastov
- Neurčené

